



Pla de protecció del medi natural i del paisatge del Parc del Montseny

Informe de la diagnosi participada

Gener de 2023

Índex

1. Presentació	4
2. Metodologia	6
Treball amb els espais estables	6
Treball a la Plataforma Participa 311- Espais Naturals.	8
La participació a la fase de diagnosi en dades	9
3. Aportacions: Síntesi de resultats	11
3.1 Ús públic.....	12
El Pla de protecció com a marc regulador	12
Freqüentació	14
Comportaments incívics i incompliments de la normativa d'ús.....	17
Xarxa viària, accessos i aparcament	19
Activitats al medi natural	21
Educació ambiental.....	23
Informació, senyalització i comunicació	25
3.2 Context socioeconòmic	28
Diversificació de les activitats i complementarietat dels diferents sectors econòmics	28
Sector ramader.....	31
Sector agrícola	33
Sector forestal	35
Sector industrial.....	38
Sector turístic	38
Cultura i patrimoni	39
Edificacions	40
Planificació, coordinació i participació dels diferents agents que intervenen en el Parc.....	41
Altres	43
3.3 Conservació.....	44
Conservació	44
Activitat humana de la població resident	45
Hàbitats	46
Xarxa hidrogràfica	48
Canvi climàtic	50
4. Enquesta ciutadana	53
4.1 Ús públic.....	53
Hiperfreqüentació	53
Xarxa viària i accessos.....	53
Activitats en el medi natural	54

Educació ambiental.....	55
4.2 Context socioeconòmic.....	56
Sector ramader.....	56
Sector forestal.....	56
Sector industrial.....	57
Sector turístic.....	57
4.3 Conservació.....	58
Conservació.....	58
Xarxa hidrogràfica.....	58
Fauna, flora i vegetació.....	59
Hàbitats.....	59
Canvi climàtic.....	60

1. Presentació

La Diputació de Barcelona i la Diputació de Girona han iniciat el procés de redacció tècnica del Pla de protecció del medi natural i el paisatge del Parc Natural del Montseny (PPMNP) i ho han fet desplegant un procés de participació per incorporar les visions dels diferents agents i població del territori en l'Avanç de Pla.


Els plans de protecció del medi natural i del paisatge són instruments d'ordenació i de gestió dels espais naturals protegits i, pel que fa a l'ordenació dels usos del sòl, tenen la naturalesa jurídica pròpia dels plans directors urbanístics. Així mateix, el Decret 127/2021 sobre el Parc Natural del Montseny i sobre els espais del PEIN el Montseny i Cingles de Bertí declara parc natural el massís del Montseny i estableix l'obligatorietat de redactar un pla de protecció del medi natural i del paisatge del Parc Natural per conservar i millorar el patrimoni natural i cultural, i impulsar el desenvolupament rural i l'ús públic, tot fent un ús sostenible dels recursos naturals.

El procés participatiu, per la seva banda, és un conjunt d'accions que s'han planificat per canalitzar la participació de la ciutadania i dels agents del territori en el projecte de redacció del Pla de protecció.

Els objectius del procés de participació són:

- Detectar el coneixement, la informació i les expectatives existents en relació al territori.
- Generar un espai de confiança i de col·laboració amb la ciutadania i els agents del territori.
- Definir un model de Parc Natural el més consensuat possible, d'acord amb els objectius específics del Pla.

Així mateix el procés de participació s'ha estructurat en 4 fases:



1. **Organització i informació:** per explicar el procés i convidar a participar
2. **Diagnosi:** per analitzar la situació actual i incorporar les diferents visions
3. **Propostes:** per generar idees i propostes de protecció
4. **Retorn:** per rendir comptes dels resultats obtinguts i de l'impacte

El document que teniu a les mans correspon a l'informe final de la diagnosi participada i ha de servir de base, conjuntament amb la prediagnosi tècnica, per a l'elaboració de la fase de propostes d'ordenació del Pla de protecció.

2. Metodologia

El disseny metodològic del procés s'ha fet per tal de promoure i facilitar la participació de:



Membres dels òrgans i espais estables de participació existents al Parc: representants del món local i d'altres administracions implicades, persones expertes relacionades amb la recerca, representats d'entitats i agents econòmics del territori.

Aquests espais estables són:

- Junta Rectora
- Consell consultiu
- Comitè científic
- Fòrum CETS



Tota persona interessada que vulgui aportar el seu coneixement i experiència en aquesta redacció de l'Avanç del Pla a través del portal [Participa 311- Espais Naturals](#).

La fase de diagnosi del procés de participació en concret s'ha estructurat a partir de quatre sessions deliberatives, amb els espais estables del Parc, així com mitjançant la plataforma Participa 311- Espais Naturals per canalitzar la participació individual, tot facilitant la possibilitat de fer aportacions i respondre una enquesta.

Treball amb els espais estables

- Sessió amb la Junta Rectora celebrada el 9 de novembre de 2022, que va tenir lloc en format presencial a l'Ajuntament de Tagamanent.



- Sessió amb el Consell Consultiu, celebrada el 12 de novembre, en format presencial, a l'Espai Montseny de Viladrau.



- Sessió amb el Fòrum de la Carta Europea de Turisme Sostenible del Montseny, celebrada el 30 de novembre, en format presencial, a la Sala Gorg Negre de Gualba.



- Sessió amb el Comitè Científic, celebrada el 13 de desembre en format online a través de la plataforma Zoom



Totes les sessions es van organitzar de la següent manera:

- Benvinguda i contextualització
- Presentació de la metodologia de la sessió a càrrec d'INDIC
- Presentació i dinàmica d'activació de les persones participants.
- Presentació de les conclusions de la prediagnosi a càrrec de Miquel Àngel Verdugo, tècnic de la Diputació de Barcelona i cap de l'equip redactor del Pla.
- Debat en grups: aportacions en clau de diagnosi sobre la situació actual del Parc Natural
- Conclusions i valoració de la sessió

Els eixos de reflexió que van estructurar el debat de les sessions van ser:

- **Ús públic:** quins diferents usos socials es fan del Parc i quin impacte tenen.
- **Context socioeconòmic:** quines activitats econòmiques es desenvolupen i quin impacte tenen.
- **Conservació:** com és l'espai natural i quins elements cal protegir-ne (hàbitats, espècies, paisatges, sòls, aigua...).

Treball a la Plataforma Participa 311- Espais Naturals.

En aquesta plataforma es van habilitar dos canals per a la participació individual:

- Apartat d'aportacions a la diagnosi, on es podien fer aportacions en qualsevol dels àmbits de debat. En total, es van recollir 32 aportacions que han estat recollides i integrades en l'anàlisi global.
- Enquesta ciutadana per recollir la percepció entorn diferents problemàtiques al Parc. Complimentada per part de 87 persones, i els resultats es recullen al final d'aquest document.

La participació a la fase de diagnosi en dades

En aquest apartat es recull el nombre d'aportacions i participants en la diagnosi, incloent els assistents a les sessions deliberatives i les persones que han presentat aportacions per mitjà de l'espai web del procés participatiu.

Taula 1. Nombre de participants i entitats en el procés segons canal de participació

	Nombre de persones participants *	Nombre d'entitats participants	Nombre d'aportacions generades
Junta Rectora	29	24	33
Consell Consultiu	21	21	21
Fòrum CETS	22	19	39
Comitè científic	8	8	30
Aportacions Plataforma Participa 311	29	-	32
Total persones diferents	109	72	155
Enquestes Plataforma Participa 311			87

* Hi ha persones i entitats que han participat en més d'una sessió

A continuació es presenta la relació d'entitats, organitzacions i, en el cas del Comitè Científic, de persones participants en les sessions deliberatives, així com les sessions en què han participat.

Taula 2. Relació de participants

Sessió de la Junta Rectora
Associació de Propietaris del Montseny Associació d'Empresaris Turístics Montseny / FECC Foment del Treball Amics de Tagamanent Coordinadora per a la Salvaguarda del Montseny Consorci Forestal de Catalunya ADF Montseny – Ponent ADF Montseny – Migjorn ARAM Comitè Científic Ajuntament de Tagamanent Ajuntament de Cànoves i Samalús Ajuntament de Campins. Ajuntament del Figaró-Montmany. Ajuntament del Montseny. Ajuntament El Brull. Ajuntament d'Aiguafreda Direcció d'Acció Climàtica, Generalitat de Catalunya. Direcció General d'Urbanisme, Generalitat de Catalunya Direcció General Ecosistemes Forestals i Gestió del Medi, Generalitat de Catalunya. Servei Medi Ambient de la Diputació de Girona. Serveis d'Espais Naturals, Diputació de Barcelona. Parc Natural del Montseny. Servei de Gestió de Parcs Naturals, Diputació de Barcelona.

Sessió del Consell Consultiu

Amics de Tagamanent.
 Associació de dones del Montseny
 Associació Amics de l'Aplec de Matagalls
 Associació Amics del Montseny
 Associació Catalana de Guies de Pesca
 Associació de Gestió Forestal Montseny Ponent
 Associació de Propietaris del Montseny
 Centre Excursionista Sant Celoni
 Comunitat de regants de Campins
 Comunitat de regants de la sèquia dels templers
 Consorci Forestal de Catalunya, La Casa del Bosc
 Coordinadora per la Salvaguarda del Montseny
 DEPANA, Lliga per la Defensa del Patrimoni Natural
 Fundació Vincles
 Institut Agrícola Català de sant Isidre
 Museu de Ciències Naturals de Granollers, la Tela
 Museu Etnològic del Montseny, La Gabella
 Societat Caçadors de Viladrau
 Societat de pescadors de Viladrau
 Ajuntament de Sant Pere de Vilamajor
 Associació Amics de l'Aplec de Matagalls

Sessió del Fòrum CETS

ADEMC
 Ajuntament Breda
 Ajuntament Riells i Viabrea
 Ajuntament Sant Antoni de Vilamajor
 Ajuntament Santa Maria Palautordera
 APRÈN, Serveis Ambientals
 Associació de propietaris del Montseny
 Aula d'entorn rural Can Turró
 Casanova de Sant Miquel
 Circ Cric
 Consell Comarcal del Vallès Oriental
 EduCA Viladrau
 Fonda Montseny
 Hotel Somlom
 Masia Can Plans
 Museu Etnològic del Montseny
 Parc Natural del Montseny
 Servei de Gestió de Parcs Naturals
 Viladrau Educacio.com

Sessió del Comitè científic

Eugenia Martí. Consell Superior d'Investigacions Científiques (CSIC) –Blanes
 Imma Ollich. Universitat de Barcelona (UB)
 Miriam Piqué. Centre Tecnològic Forestal de Catalunya (CTFC)
 Josefina Plaixats. Universitat Autònoma de Barcelona (UAB)
 Carme Rosell. Minuartia
 Josep Manuel Rueda. Agència Catalana de Patrimoni Cultural
 Jordi Vayreda. Centre de Recerca Ecològica i Aplicacions Forestals (CREAF)
 Constantí Stefanescu. Museu de Ciències Naturals de Granollers-CREAF

3. Aportacions: Síntesi de resultats

A continuació es presenta una síntesi de les aportacions generades en la fase de diagnosi participada realitzada entre els mesos de novembre i desembre de 2022. Els resultats es presenten ordenats en base als 3 grans àmbits d'anàlisi:

- 1) Ús públic
- 2) Context socioeconòmic
- 3) Conservació

Per ajudar a ordenar la informació, les aportacions s'han agrupat en diferents subtemes que en faciliten la lectura. Per a cadascun d'aquests subtemes s'identifiquen **idees força** sorgides de les aportacions i s'especifiquen, en cada cas, les aportacions que fan referència a aquella idea força per facilitar la traçabilitat de les diferents idees i aportacions. És important anotar que algunes de les aportacions generades inclouen més d'una idea i, per això, pot ser que una mateixa aportació aparegui referenciada en diferents seccions de l'informe.

3.1 Ús públic

El Pla de protecció com a marc regulador

Manca una normativa que reguli de manera global i coherent tot allò que passa al Parc i que deixi clara la jerarquia normativa amb relació a altres normes jurídiques.

Existeix la percepció d'una certa dispersió i discordança entre diferents normatives que regulen allò que succeeix a l'àmbit del Parc que crea inseguretats jurídica en els diferents agents que hi intervenen. Per aquest motiu, el nou Pla de protecció, en tant que instrument jurídic, hauria de ser una oportunitat per establir una normativa que ordeni de manera global i harmonitzada el Parc Natural.

Per a que el Pla de protecció pugui desenvolupar aquesta funció és necessari que, en primer lloc, tingui prevalença davant d'altres normatives, com ara el planejament dels diferents municipis i altres instruments urbanístics com el Pla director urbanístic. D'aquesta manera es podrà establir una normativa compartida de compliment obligat per als diferents municipis. En segon lloc, i independentment de quin sigui el grau jeràrquic del Pla de protecció, és important que aquest Pla sigui explicat i conegut pel conjunt d'agents que hi intervenen, de manera que puguin ajustar la seva activitat a aquesta normativa i serveixi com a marc de referència per als diferents usos i actuacions.

Aportacions Referenciades	
Sessió Junta Rectora:	S1.1 El Pla de protecció com a oportunitat per regular normativament l'ús públic. S1.25 Necessitat de clarificar si el Pla de protecció té rang superior als plantejaments municipals.
Sessió Consell Consultiu:	S2.19 Discordança entre les normatives urbanístiques.

Manca de capacitat de control i sancionadora davant la presència de determinades activitats d'ús públic al Parc.

Existeixen alguns usos i activitats d'ús públic que caldria regular en el futur Pla de protecció com ara les curses, rutes per caminar o fer BTT publicades a wikiloc i diferents plataformes que, en ocasions, fan un ús excessiu o indegut de terrenys particulars i tenen un impacte important en aquests terrenys i en els propietaris que se'n cuiden.

El Pla de protecció hauria de poder definir aquells usos i activitats permesos i no permesos en l'àmbit del Parc, i tenir capacitat jurídica efectiva per poder intervenir i sancionar aquells usos que contravinguin la normativa. Actualment, els ajuntaments no tenen capacitat sancionadora suficient per fer front a algunes de les problemàtiques assenyalades en relació

a l'ús públic del Parc (abocaments, activitats no autoritzades, freqüentació de camins i terrenys particulars, etc.). En ocasions, tot i tenir l'autoritat, els procediments que han de seguir els municipis per regular l'accés són tan complicats que, a la pràctica, fa que siguin poc efectius. Per això, a banda de regular els usos, es considera necessari que el Pla de protecció es doti de capacitat sancionadora per poder incidir en aquells usos i activitats que no compleixin la normativa. En aquest sentit, és important que es defineixi a qui correspon aquesta capacitat sancionadora i clarificar quin paper hi han de jugar els municipis.

Actualment manquen els recursos humans i materials necessaris per poder desenvolupar aquesta tasca de control i sanció dels comportaments que contravinguin la normativa. En aquest sentit, es detecta tant una manca d'agents forestals i de vigilants del Parc que puguin vetllar pel compliment amb rigor de la regulació, com una manca de capacitat sancionadora i d'actuació d'aquests agents. Tot plegat fa que sigui difícil fer complir la normativa d'ús del Parc.

Aportacions Referenciades	
Sessió Junta Rectora:	S1.1 El Pla de protecció com a oportunitat per regular normativament l'ús públic. S1.2 Manca de capacitat sancionadora dels ajuntaments en relació a determinades activitats de l'ús públic
Sessió Consell Consultiu:	S2.4 Necessitat de poder limitar i sancionar determinats usos públics en terrenys particulars.
Sessió Fòrum CETS	S3.8 Manca d'un ordenament clar del Parc i de major rigor i recursos per fer-lo complir

Manca d'una estratègia compartida de difusió i comunicació per donar a conèixer les normes d'ús públic i l'impacte de les diferents activitats.

S'evidencia la necessitat de desenvolupar estratègies de comunicació adequades per arribar als diferents agents que intervenen en el Parc i als diferents públics que hi resideixen i el visiten de manera puntal o recurrent. Dins d'aquesta estratègia cal homogeneïtzar i fer coherent la informació i la senyalització sobre l'ús públic del Parc en els seus diferents espais i zones que és millorable.

Per exemple, actualment hi ha una manca de coherència entre les senyalitzacions de les diferents zones del Parc que regulen allò que es pot i no es pot fer. Així, es donen situacions de camins i pistes forestals amb una senyalització que limita la circulació per un extrem però ni hi ha cap senyalització a l'altre extrem. Això fa que sigui molt complicat vetllar per un bon ús del Parc. La raó d'aquestes situacions és la diversitat d'ordenances municipals existents així com de la diversitat de zones del Parc amb graus de protecció diferents. Manca un criteri compartit a nivell de tot el Parc i de les seves diferents zones que prevegi els instruments

adequats que permetin establir una senyalització clara, entenedora i coherent entre els diferents punts d'accés al Parc.

En aquest sentit, tots els agents que intervenen en el Parc, tant els ajuntaments de la zona i altres administracions com les activitats econòmiques que hi estan ubicades, o la població resident i visitant, haurien de saber de l'existència del Pla de protecció i conèixer els seus continguts específics (quins usos i activitats estan permesos i en quines condicions, quins usos no estan permesos, quines són les normes d'ús públic; quins impactes tenen els diferents usos i activitats,...). A banda de disposar d'una normativa clara i coherent, es considera imprescindible que aquesta normativa sigui coneguda i expliqui adequadament què es pot i què no es pot fer. Aquest coneixement del Pla de protecció com a instrument regulador, i dels usos i activitats permeses i no permeses, és un element essencial per aconseguir un ús públic respectuós.

Aportacions Referenciades	
Sessió Fòrum CETS	S3.8 Manca d'un ordenament clar del Parc i de major rigor i recursos per fer-lo complir. S3.9 Necessitat d'homogeneïtzar i fer coherent la senyalització sobre ús del Parc en els diferents espais i zones.
Aportacions individuals a la Pla de protecció plataforma digital del procés	

Freqüentació

Augment de la pressió en determinats moments i espais del Parc com a conseqüència de l'increment del nombre de visitants arrel de la Covid-19.

El context de pandèmia ha suposat que molta més gent hagi descobert el Parc Natural com un espai de lleure. Això, per una banda, n'ha democratitzat l'accés i ha permès que més gent i més perfils l'utilitzin de manera puntal o regular, la qual cosa és positiva. Però, per altra banda, això ha suposat també un increment de la freqüentació que pot afectar a la conservació del Parc. Aquesta freqüentació, a més, es concentra en determinats moments de l'any i en determinats espais del Parc, la qual cosa provoca una important pressió en aquests espais.

Aportacions Referenciades	
Sessió Fòrum CETS	S3.1 La pandèmia ha democratitzat les visites al Parc, però això ha augmentat la freqüentació i la pressió sobre alguns espais

Manquen mesures per limitar el nombre de visitants i pal·liar els efectes nocius de la hiperfreqüentació.

Davant l'elevat nombre de visitants que rep el Parc i la sobrefreqüentació que es produeix en alguns espais, manquen mesures per regular el nombre de visitants i establir uns llindars màxims que permetin limitar els impactes i la pressió que es produeixen. Aquesta freqüentació té impactes en el medi natural: provoca una pressió en indrets sensibles i d'alt interès natural, com zones amb gorgs i altres. Però, a més, té un impacte en la població resident al territori del Parc: afecta la qualitat de vida dels residents, els seus hàbits, etc. Un exemple és com el gran volum de trànsit que es genera per la quantitat de visitants afecta negativament en el dret a la circulació de la població resident.

Es percep la necessitat de trobar un equilibri entre el dret a l'ús públic i el dret a gaudir del Parc, en el sentit que un ús massificat no és compatible amb un ús de qualitat. És a dir, l'ús públic que es fa del Parc, que és un dret de la ciutadania, ha de fer-se compatible amb el dret a gaudir del Parc, tant per part de les persones residents, com de les visitants. Si l'ús públic que es fa del Parc no és respectuós amb el medi i impedeix un gaudi de l'espai per part dels altres, llavors cal regular-lo establint mecanismes com el control de visitants, quotes o llindars màxims d'ús, tiquets per regular l'accés, etc. En aquest sentit, manquen mesures per establir uns límits tant en el nombre de visitants com en els usos que aquests fan per garantir que l'ús públic sigui de qualitat i respectuós.

Aportacions Referenciades	
Sessió Junta Rectora:	S1.3 Necessitat de trobar un equilibri entre el dret a l'ús públic i el dret a gaudir del Parc. S1.4 Necessitat de regular el nombre de visitants per evitar els efectes de la hiperfreqüentació sobre el medi i la població
Sessió Consell Consultiu:	S2.1 Necessitat de limitar la hiperfreqüentació i redistribuir els visitants.

L'afluència i concentració de visitants no es fa de manera equilibrada entre les diferents zones del Parc.

Els visitants del Parc no es distribueixen d'una manera equilibrada entre els diferents espais ni tampoc al llarg de l'any. Això provoca que, en determinats moments, es concentri un gran nombre de visitants en zones molt concretes del Parc i això tensiona molt aquests espais. Es posa com a exemple d'aquestes zones amb molta càrrega de visitants els entorns de Santa Fe i Passavets, molt massificats els caps de setmana de tardor i hivern, especialment si neva, o la zona de Collformic.

Aquesta concentració de visitants en espais concrets genera importants impactes en el medi. Si es fes una millor distribució d'aquests públics entre els diferents espais del Parc, i en els diferents moments de l'any, es podria absorbir tot aquest volum de visitants augmentant els beneficis i reduint els impactes. És a dir, no es tractaria tant de la necessitat de reduir el nombre de visitants com de l'oportunitat de redistribuir-los millor, tot evitant la hiperfreqüentació de determinats espais redirigint-los cap a altres zones del Parc menys vulnerables i amb menys visitants, com poden ser altres boscos de fageda-castanyeda (Coll de Te, Molladius, Gualba, Viladrau, Bordoriol, Arbúcies, Vallforners, Vallcàrquera, etc.).

Per fer-ho, més enllà de possibles mesures regulatòries, seria important treballar des de la vessant comunicativa per donar a conèixer la diversitat d'espais que ofereix el Parc o promovent activitats en aquests espais.

Aportacions Referenciades	
Sessió Consell Consultiu:	S2.1 Necessitat de limitar la hiperfreqüentació i redistribuir els visitants.
Sessió Fòrum CETS	S3.2 La distribució desigual dels visitants provoca que alguns espais del Parc, en moments concrets, estiguin molt tensionats
Sessió Comitè Científic	S4.2 Necessitat de redirigir visitants cap a zones menys vulnerables
Aportacions individuals a la plataforma digital del procés	Esponjar el turisme a Santa Fe de Montseny a la tardor/hivern

Manca d'informació i de dades que permetin analitzar els impactes que els visitants generen al Parc.

La hiperfreqüentació en alguns espais provoca impactes a diferents nivells, i manquen dades per caracteritzar, dimensionar i monitoritzar aquests diferents impactes: quin volum de residus o aigües residuals es generen; quines afectacions es produeixen a nivell d'erosió en els camins i els seus voltants i com això impacta en la flora i la fauna, etc. Disposar d'aquesta informació milloraria el coneixement d'aquest impacte i facilitaria prendre mesures en relació a l'ús públic en els espais de més concentració.

Aportacions Referenciades	
Sessió Comitè Científic	S4.1 Necessitat d'estudiar i monitoritzar els diferents impactes en els espais més freqüentats: residus, aigua i afectacions a la flora i fauna

Manquen mecanismes que permetin millorar els recursos destinats a la conservació i manteniment del Parc Natural.

El gran volum de visitants que té el Parc genera uns importants impactes que fan necessari destinar recursos a millorar la conservació i el manteniment del Parc. Es planteja que seria necessari valorar l'establiment d'una taxa als visitants que permetés destinar els recursos recaptats a la conservació, el manteniment i la millora del Parc Natural.

Aportacions Referenciades	
Sessió Fòrum CETS	S3.37 Necessitat de valorar l'establiment d'una taxa als visitants per destinar a manteniment i conservació del Parc Natural

Comportaments incívics i incompliments de la normativa d'ús

Existència de visitants amb comportaments poc respectuosos amb el medi, el patrimoni, la població resident i les activitats econòmiques del Parc.

Tot i no ser un comportament majoritari, es detecta que en ocasions algunes persones visitants tenen comportaments poc cívics i poc respectuosos, tant amb l'entorn natural com amb la normativa d'ús del Parc. Alguns dels comportaments detectats són:

- deixar deixalles al Parc
- fer un mal ús de determinats espais
- portar gossos sense lligar, que provoca impactes i molèsties tant als ramats, com a altres visitants, en els rius, etc.
- entrar a l'entorn de les masies i crear molèsties
- molestar i afectar les activitats ramaderes, fent malbé els tancats i filats, fent mal ús de les portes d'accés a camins, apropant-se i tocant el bestiar, etc.
- ser poc respectuosos amb el patrimoni arquitectònic i arqueològic, especialment quan aquest no està senyalitzat.
- arrencar senyalitzacions que limiten la circulació per determinades pistes, etc.

Davant d'aquestes diferents situacions es considera necessari disposar d'informació que permetés dimensionar i caracteritzar aquests comportaments per poder establir mesures per controlar-los i minimitzar-los.

Aportacions Referenciades	
Sessió Junta Rectora:	S1.13 Impacte de mals usos dels visitants en el sector ramader
Sessió Consell Consultiu:	S2.2 Una part dels visitants tenen conductes incíviques i poc respectuoses amb el Parc que no es sancionen prou.
Sessió Fòrum CETS	S3.5 Manca de civisme d'alguns visitants S3.6 Mals comportaments d'alguns visitants amb gossos

Sessió Comitè Científic	S4.3 Necessitat de control de comportaments pocs respectuosos amb el patrimoni construït
Aportacions individuals a la plataforma digital del procés	Obligatorietat de gossos lligats a tot el parc Mastins amb dret de pas

Dificultats per prevenir, controlar i sancionar els comportaments incívics i que incompleixin la normativa d'ús.

Existeixen dificultats per poder prevenir i reduir els comportaments incívics i intervenir quan es produeixin. Pel que fa a la prevenció, es considera necessari donar a conèixer el Pla de protecció i aquells usos i activitats permeses i no permeses al Parc. Pel que fa al control i la sanció es considera necessari poder augmentar la capacitat sancionadora i disposar de recursos humans i tècnics per fer aquest control i intervenció davant de comportaments incívics i que incompleixin les normes d'ús.

Aportacions Referenciades	
Sessió Consell Consultiu:	S2.2 Una part dels visitants tenen conductes incíviques i poc respectuoses amb el Parc que no es sancionen prou.

Presència de plantacions cannàbiques al Parc.

En alguns indrets concrets del Parc s'ha detectat l'existència de plantacions de cànnabis, que tenen un impacte important en la zona propera. Per exemple, a la zona de Les Illes han proliferat algunes plantacions i això genera preocupació i determinats riscos per a les persones usuàries de càmping que hi ha a la zona.

Aportacions Referenciades	
Sessió Comitè Científic	S4.5 Presència de plantacions cannàbiques i necessitat d'abordar aquest fet

Robatoris en vehicles particulars aprofitant les concentracions en determinades zones del Parc.

L'afluència important de visitants en llocs molt concrets del Parc genera grans concentracions de vehicles aparcats en determinades zones. Hi ha elements que fan pensar que aquesta concentració ha provocat un efecte crida i que es produeixen força robatoris a vehicles. Es considera que seria interessant disposar de dades per poder dimensionar aquest fenomen i prendre les mesures pertinents.

Aportacions Referenciades

Sessió Comitè Científic

S4.4 Necessitat d'informació sobre si la freqüentació genera un efecte crida de robatoris a vehicles

Xarxa viària, accessos i aparcament

La manca de transport públic provoca una dependència del transport privat i una concentració excessiva de trànsit i vehicles en determinats punts.

S'identifica una manca de línies de transport públic per accedir als diferents espais i accessos del Parc i una manca de coneixement de les existents per part dels visitants. Això fa que hi hagi una dependència molt important del transport privat, que té un impacte important en determinades zones. Per això es considera necessari, per una banda, promoure el transport públic i donar-lo a conèixer, i per altra, regular la circulació i l'aparcament en zones molt tensionades com Santa Fe o Collformic.

Aportacions Referenciades

Sessió Fòrum CETS

S3.7 La manca de transport públic provoca una dependència del transport privat i una concentració excessiva de trànsit i vehicles en determinats punts.

L'alt volum de trànsit generat pel públic visitant genera diferents impactes en el Parc.

El gran nombre de visitants, especialment quan es concentren en determinats moments i espais del Parc, genera diferents impactes:

- emissions de gasos.
- excés de velocitat en les vies principals del Parc, com la carretera de Seva a Viladrau o la de Sant Celoni a Santa Fe, entre d'altres. Cal posar mesures per limitar de manera efectiva aquest tipus de conducció.
- importants problemes d'aparcament. Hi ha visitants que aparquen fora dels espais habilitats i envaeixen camps, camins i zones que són particulars, amb el corresponent perjudici per a la propietat.
- circulació i aparcament d'autocaravanes i vehicles per pernoctar en determinades zones del Parc.

Més enllà dels impactes provocats pel trànsit motoritzat, una altra problemàtica identificada es deriva de la convivència, en determinades vies principals, d'aquest trànsit motoritzat amb el ciclisme de carretera. Els caps de setmana hi ha un notable ús públic de les principals vies del Parc, com ara la carretera de Collformic, per part de persones que practiquen el ciclisme de carretera. Aquest fet, en coincidir amb els moments de més afluència de visitants en vehicle privat, provoca que hi hagi accidents molt sovint i, per tant, és un aspecte que caldria regular.

Aportacions Referenciades	
Sessió Junta Rectora:	S1.6 La sobrefreqüentació genera problemes d'aparcament
Sessió Consell Consultiu:	S2.5 Excés de velocitat en les vies principals del Parc.
Sessió Comitè Científic	S4.6 Necessitat de regular el ciclisme de carretera en determinades vies principals, donada l'alta freqüentació i l'accidentalitat
Aportacions individuals a la plataforma digital del procés	Limitació dels vehicles automatitzats Medi Natural sense vehicles. Regulación y señalización de aparcamientos

Dificultats per regular i fer un control actiu dels accessos i la circulació que permeti limitar el trànsit de vehicles motoritzats.

El control d'accés que es fa al Parc per regular l'afluència de visitants en vehicle particular no és prou efectiu, generant situacions de sobrefreqüentació en determinades zones i moments. Les mesures de control de l'accés existents no són prou efectives: hi ha persones, per exemple, que utilitzen les reserves a restaurants de la zona com a estratègia per poder accedir a espais de circulació restringida.

A banda d'aquest control poc efectiu, es detecta una manca de planificació i d'anticipació davant de dates i moments en que és previsible una afluència molt important de visitants, com la temporada de tardor, dates clau com el pont de Tots Sants, o situacions de grans nevades. Es necessari preveure aquestes moments puntuals de gran afluència per planificar un bon control d'accessos i, per exemple, fer obligatori l'accés en transport públic a determinades zones.

Es plantegen algunes possibles estratègies de control de la circulació que poden anar des de facilitar tiquets d'accés vinculats a la capacitat dels aparcaments a l'interior del Parc i tall d'accessos un cop coberta la capacitat d'aparcament, fins a la prohibició de l'accés a l'interior del Parc en vehicles particulars (exceptuant veïns).

Davant la possibilitat de preveure mesures per restringir o limitar la circulació en determinades vies per controlar l'accés de visitants, s'alerta que això pot presentar importants dificultats donat que algunes d'aquestes vies tenen una funció clau com a connectores entre les zones d'extrem oposats del Parc.

Aportacions Referenciades	
Sessió Junta Rectora:	S1.5 Dificultat de tancar vies d'accés per la seva funció connectora.
Sessió Consell Consultiu:	S2.3 Necessitat de millorar la previsió i l'efectivitat dels mecanismes de control d'accés al Parc.

Aportacions individuals a la plataforma digital del procés	Prohibició d'accedir al parc en vehicle particular per disminuir la contaminació. Regulació accessos al Parc
--	---

Manca d'aparcaments a les entrades del Parc i d'un sistema de busos llançadora per minimitzar els desplaçaments en vehicles particulars per l'interior del Parc.

Actualment hi ha diversos aparcaments en zones altes del Parc, com els de Collformic, Santa Fe o Coll de Bordoriol, que provoquen que hi hagi molta afluència de vehicles en aquestes zones i que, en determinats moments, estiguin molt saturats, amb impactes importants. Per reduir aquests impactes caldria valorar opcions per tancar aquests aparcaments o fer-los de pagament, com a element desincentivador, i desplaçar-los a zones més baixes, tot gestionant la mobilitat de visitants utilitzant autobusos llançadora, seguint el model de parcs naturals d'altres països. Aquesta estratègia, a més, en apropar els llocs d'aparcament als nuclis de població, podria afavorir la despesa dels visitants en aquests pobles i activar-ne l'activitat econòmica.

Aportacions Referenciades

Sessió Consell Consultiu:	S2.6 Necessitat d'eliminar els aparcaments de les zones altes i desplaçar-los a baix per ampliar la zona de "muntanya".
---------------------------	---

Aportacions individuals a la plataforma digital del procés	Prohibició d'accedir al parc en vehicle particular per disminuir la contaminació.
--	---

Activitats al medi natural

Impactes nocius generats per l'activitat de bany en rieres i gorgs.

El bany en rius, rieres i gorgs, tant de persones com d'animals de companyia, genera un impacte important en aquests espais, especialment en els més sensibles, i es considera que caldria regular aquesta activitat. S'apunta que algunes activitats si que estan regulades i es vetlla que tinguin un impacte limitat, com per exemple l'activitat de pesca, en què els i les pescadores tenen l'obligació de desinfectar les botes i el salabre per accedir al riu, mentre altres activitats, com el bany, no tenen cap control d'higiene. Per abordar aquesta problemàtica es considera necessari millorar la informació, el control i la capacitat d'intervenció davant d'aquestes situacions.

Aportacions Referenciades

Sessió Fòrum CETS	S3.3 El bany en rieres i gorgs és un aspecte que caldria millorar
-------------------	---

Aportacions individuals a la plataforma digital del procés	Prohibir el baño de personas y perros en el rio Tordera
--	---

Manca d'informació sobre el Parc dels visitants que fa que les visites siguin molt espontànies i poc ordenades.

Tant la manca d'informació sobre el Parc - els seus espais, recursos i les seves normes - com de conscienciació sobre el fet de tractar-se d'un espai natural, provoca que algunes persones facin visites poc planificades, la qual cosa dificulta poder ordenar-les i provoca un major impacte en el territori. Es considera necessari poder millorar la informació que tenen els visitants sobre el Parc per poder incidir en els seus hàbits.

Aportacions Referenciades

Sessió Fòrum CETS

S3.4 Visites poc ordenades

Manca d'ordenament de determinades activitats d'ús públic en terrenys privats que provoquen impactes i problemàtiques en aquests espais.

Hi ha activitats d'ús públic com curses, caminades, curses de bicicletes o altres que es realitzen en terrenys de propietat privada i provoquen un impacte important: erosió de camins i voltants, sobrefreqüentació, afectacions a tanques, filats, etc. A banda d'aquests impactes, la manca de regulació i ordenació d'aquests usos i activitats en terrenys particulars generen altres problemàtiques.

Una primera problemàtica identificada és que algunes activitats són incompatibles o interfereixen amb activitats que sí estan autoritzades pels propietaris, com ara la caça, la ramaderia, els treballs forestals, etc.

En segon lloc, es detecten activitats d'ús públic que, tot i requerir permís per part la propietat per a poder-se realitzar de manera adequada, es fan sense demanar-lo. Aquest fet, més enllà de l'incompliment de la regulació prevista, pot provocar problemes vinculats a la responsabilitat civil de l'activitat donat que, en cas d'accident, la responsabilitat civil pot recaure en el titular de la finca, fins i tot en el cas que aquest no l'hagi autoritzat o fins i tot no hagi estat informat de la realització de l'activitat.

Una tercera problemàtica detectada fa referència al fet que hi ha persones usuàries del Parc que publiquen a les plataformes digitals (com wikiloc i altres) itineraris i "tracks" de rutes de senderisme, ciclisme, etc. per deixar constància de la seva activitat i per tal que altres puguin seguir aquestes mateixes rutes. Això fomenta l'afluència de visitants a rutes i itineraris que sovint utilitzen camins particulars i travessen propietats privades generant un impacte important per a les propietàries d'aquests espais. Davant d'aquesta problemàtica es considera

necessari regular la publicació d'aquestes rutes per tal que es faci amb l'autorització tant de la propietat com de l'administració.

Per tant, cal establir una normativa que ordeni i reguli adequadament aquestes activitats i usos públics per prevenir els impactes i problemàtiques que se'n poden derivar.

Aportacions Referenciades

Sessió Junta Rectora:	S1.7 Manca d'ordenament d'activitats d'ús públic que es fan en propietats privades. S1.8 Necessitat de regular la proliferació a l'entorn digital de rutes o itineraris en camins i terrenys privats.
-----------------------	--

Manca de control de la circulació de vehicles motoritzats per camins al Parc i a la seva zona de influència.

La circulació de vehicles com quads, motos de trial o bicicletes de muntanya elèctriques té un impacte molt important en els camins i terrenys per on circulen, com per exemple en l'entorn de Santa Margarida o la Garriga. Per aquesta raó es considera necessari un major control i, si calgués, una prohibició de la circulació expressa en determinats àmbits per preservar el Parc i, també, zones de l'entorn del Parc amb una importància com a espais de connectivitat.

Aportacions Referenciades

Aportacions individuals a la plataforma digital del procés	Trànsit de quads, motos trial i entorn immediat al parc
--	---

Educació ambiental

Manca d'educació ambiental de la població general i necessitat de millorar l'impacte i la incidència de les estratègies de sensibilització i educació ambiental.

Es percep una important manca d'educació ambiental de la població general. Falta consciència i coneixement sobre quin és l'impacte de les accions humanes en el medi. Cal millorar el nivell d'informació de la població sobre conceptes bàsics de gestió i conservació d'espais naturals; sobre què és un Parc Natural i què implica a nivell de conservació i dels usos i activitats que s'hi poden desenvolupar; sobre quins són els diferents impactes de l'ús públic i de les diferents activitats en la població i en el medi; sobre la importància de la gestió i el manteniment forestal; sobre els recursos i el patrimoni natural i cultural; sobre el fet que la major part del Parc Natural correspon a propietaris particulars, i que, per tant, com a visitant es té un impacte en terrenys privats, etc.

Tot això fa que la població no sigui prou conscient dels riscos i dels impactes que pot comportar l'activitat humana al Montseny. Aquest desconeixement i manca d'educació ambiental provoca que com a visitants d'un espai natural, els comportaments no sempre siguin tant respectuosos com caldria.

A més, cal tenir en compte que el Montseny és un Parc "metropolità", ja que és molt proper a una àrea metropolitana que concentra molta població i és, per tant, un punt d'interès important per a la població metropolitana. Aquesta proximitat fa que hi hagi molta demanda d'ús del Parc per part de la població i que, en determinats moments i zones, la sobrefreqüentació sigui difícilment evitable.

En aquest context es percep que l'educació ambiental ha anat perdent presència al Parc Natural. Hi ha una manca d'accions d'educació ambiental per comunicar els valors i les problemàtiques de l'espai natural, tant a nivell de població general, com amb centres educatius i d'altres. Un exemple d'això és la poca oferta d'activitats guiades amb una dimensió d'educació ambiental que contribueixin a promoure valors en relació al patrimoni cultural i natural del Parc. I, a més, la informació sobre l'oferta existent d'aquestes activitats és insuficient o no arriba prou bé, amb la qual cosa hi ha poca demanda d'aquestes activitats.

Per tot això es valora que les accions d'educació ambiental actuals són insuficients per donar resposta a la necessitat de millora de l'educació ambiental de la població. Es percep una manca d'estratègies per incidir de manera més efectiva en la població metropolitana en conjunt. Es considera que caldria, per una banda, fer campanyes d'educació ambiental a través dels mitjans de comunicació adreçades a tota aquesta població metropolitana per intentar incidir en els hàbits i en la manera d'interactuar amb l'espai natural. Per altra banda, es planteja que cal seguir treballant i reforçar les accions d'educació ambiental orientades al públic escolar i altres col·lectius específics.

A l'hora d'abordar aquesta situació i pensar estratègies d'educació ambiental cal tenir en compte que hi ha diferents perfils de població i de visitants amb nivells molt diferents de coneixement i conscienciació sobre com actuar al medi natural, i caldria desenvolupar accions adaptades a aquesta diversitat de perfils.

Aportacions Referenciades	
Sessió Junta Rectora:	S1.9 Necessitat de potenciar l'educació ambiental
Sessió Consell Consultiu:	S2.7 Manca d'educació ambiental
Sessió Fòrum CETS	S3.10 Necessitat de millorar el nivell d'educació i conscienciació ambiental general.

Sessió Comitè Científic	S4.8 Necessitat d'impulsar campanyes d'educació ambiental a la població general
Aportacions individuals a la plataforma digital del procés	Conscienciació a la població La rellevància de l'acció humana sobre el massís del Montseny Educació ambiental

Manca d'avaluació sobre l'eficàcia i l'impacte de les accions d'informació i educació ambiental en els hàbits dels visitants el Parc.

La informació i l'educació ambiental són eines que permeten incidir en els hàbits en relació a l'ús públic, i es considera que actualment en l'àmbit del Parc Natural manca informació sobre l'eficàcia d'aquestes accions. Caldria saber en quina mesura les campanyes i accions realitzades incideixen realment en els hàbits de les persones que fan ús del Parc o en la seva manera d'entendre i interaccionar amb la natura. Per això es considera necessari disposar de dades que permetin avaluar-les com a punt de partida per poder articular estratègies més eficaces. La informació ja disponible actualment mostraria que en les activitats organitzades al Parc si que es té un fort impacte però en el visitant ocasional és molt més difícil incidir-hi.

Aportacions Referenciades	
Sessió Comitè Científic	S4.7 Necessitat de disposar d'informació sobre en quina mesura la comunicació i l'educació ambiental tenen un impacte en els hàbits dels usuaris del Parc

Informació, senyalització i comunicació

Manca d'informació, senyalització i educació ambiental sobre espais, camins i recursos del Parc.

El Parc disposa d'una xarxa de camins molt important que cal posar en valor i donar a conèixer com un recurs important. Però l'ús dels camins té un impacte en aquests camins i en la seva flora i fauna. Quan aquest ús és molt alt degut a la sobrefreqüentació, és més fàcil que aquest impacte s'estengui a les àrees de l'entorn, donat que hi ha gent que surt dels camins, que camina pels marges, etc. Per això, es considera que manca una millor senyalització dels camins que identifiqui bé per on cal anar, per on no es pot passar, etc.

A més, s'apunta que aquesta senyalització s'hauria de complementar amb una dimensió més informativa i educativa. Caldria afegir a la senyalització elements informatius que ajudessin al visitant a conèixer i interpretar aquell entorn i ser conscients de la fauna i la flora existent i de l'impacte que pot tenir un mal ús dels camins.

En aquesta línia de vincular informació, senyalització i educació es planteja la importància de informar millor sobre els *què*s i els *perquè*s. És a dir, no només informar de les normes d'ús

del Parc, sinó explicar també per què existeixen aquestes normes, quines conseqüències i impactes té en el medi no respectar-les i quines sancions comporta incomplir-les. Per això es planteja que seria interessant preveure plafons i elements informatius en els punts de més concentració de visitants i d'inici de rutes i activitats, com poden ser les entrades-sortides de les zones d'aparcament, els voltants de les oficines d'informació, dels restaurants, etc.

Aportacions Referenciades	
Sessió Fòrum CETS	S3.12 Donar a conèixer la xarxa de camins
Sessió Comitè Científic	S4.9 Necessitat de millora de la senyalització de camins incorporant informació sobre la flora i fauna de l'indret
Aportacions individuals a la plataforma digital del procés	Panells educatius, no només informatius.

Un comunicació molt centrada en la regulació d'usos i activitats transmet una imatge restrictiva i negativa del Parc que en pot reduir l'atractiu i l'ús social.

La necessitat de regular, controlar i fins i tot prohibir determinades conductes i activitats d'ús públic pot portar a desenvolupar unes estratègies de comunicació que facin que la població tingui una visió negativa del Parc, com un espai de restricció més que de gaudi. És important, per això, acostar la muntanya i el Parc a la població d'una manera positiva, que posi en valor usos i hàbits positius. En aquesta línia, l'educació ambiental, en sentit ampli, i el tipus de comunicació que es faci poden tenir un paper clau.

Aportacions Referenciades	
Sessió Consell Consultiu:	S2.8 Risc que la prohibició i la regulació doni una visió i una vivència negativa de la muntanya

Manca d'elements d'interpretació del patrimoni en tots els serveis i materials informatius i d'educació ambiental del Parc.

La interpretació del patrimoni és una eina que pot ajudar a comprendre de manera més profunda i a posar en valor el patrimoni del Parc. Permet crear vincles entre el patrimoni i el públic que llegeix aquella interpretació. Al Parc del Montseny es troba a faltar que aquesta interpretació del patrimoni estigui més present en tots els serveis d'ús públic del Parc, com els elements informatius, la senyalització, les visites guiades, els tallers i activitats, les museïtzacions, etc.

Aportacions Referenciades	
---------------------------	--

Aportacions individuals a la Ús de la Interpretació del Patrimoni als serveis d'ús públic del Parc
plataforma digital del procés

3.2 Context socioeconòmic

Diversificació de les activitats i complementarietat dels diferents sectors econòmics

Manca de diversificació i de suport a les activitats econòmiques

Hi ha la percepció que no tots els sectors econòmics que hi ha en l'àmbit del Parc reben el mateix suport i atenció, i mentre que es potencia més el turisme, altres com el primari queden en un segon terme. És important tenir en compte tots els sectors i desenvolupar-los de manera més equilibrada per diversificar l'activitat i ampliar els ventall d'oportunitats per a la població del territori. Així, per exemple, en l'àmbit agrícola, tot i tenir present que en l'horitzó 2050 l'objectiu seria assolir un 100% del sector en agricultura ecològica, en el moment actual és important diversificar el sector i donar suport a les diferents necessitats de les explotacions i no centrar-se només en l'agricultura ecològica.

En aquesta línia de diversificació, el Pla de protecció pot ser una oportunitat important, per exemple, com a eina per facilitar espais i activitats relacionades amb l'aprofitament de les matèries primeres, de manera que es generi una activitat econòmica que aprofiti els recursos del Parc per generar riquesa. Pot ser una oportunitat per potenciar l'economia circular al Parc.

La diversificació i potenciació dels diferents sectors econòmics no ha de suposar un retrocés per a cap d'ells. És a dir, caldria vetllar per què el foment del sector primari no vagi en detriment del turisme, sinó que haurien de ser complementaris. Així, s'haurien de posar mesures per facilitar que el turisme rural pugui ser una activitat complementària de l'activitat primària, que li permeti un complement econòmic.

Aportacions Referenciades	
Sessió Junta Rectora:	S1.17 Importància de fer complementaris el turisme i el sector primari S1.18 Importància de diversificar l'oferta agroramadera, tot i tenir present l'objectiu de ser 100% ecològica en l'horitzó 2050.
Sessió Consell Consultiu:	S2.11 Necessitat d'equilibrar els diferents sectors i diversificar les activitats S2.15 El Pla de protecció és una oportunitat per facilitar l'aprofitament industrial de matèries primeres.
Sessió Fòrum CETS	S3.28 Oportunitat de potenciar l'economia circular al Parc
Aportacions individuals a la plataforma digital del procés	El desenvolupament del turisme i el sector primari pot arribar a ser complementari ?

Pèrdua del mosaic de paisatge per la manca de protecció i foment del sector primari

Es planteja la necessitat de protegir i valorar l'activitat primària que es desenvolupa al Parc per promoure la recuperació tant del sector ramader, com de l'agrari i del forestal. Com a exemples d'aquesta situació de necessitat s'apunten dificultats a l'hora d'obrir zones de pastura que permetin desenvolupar el sector ramader, o dificultats per a la comercialització de determinats productes del sector primari.

Es planteja que cal recuperar el model de pagesia com una activitat multifacètica i diversificada que contribueix a la biodiversitat. S'està produint una pèrdua en el mosaic de paisatge degut a les dificultats que troben les persones que volen fer-hi intervencions. Per tal d'afavorir el mosaic de paisatges i d'hàbitats tradicionals, i per tenir un territori més resilient al canvi climàtic, cal que el Parc afavoreixi la implantació de projectes agroecològics i de ramaderia extensiva dins de l'espai protegit.

Aportacions Referenciades	
Sessió Junta Rectora:	S1.21 Pèrdua del mosaic de paisatge degut al cost i dificultats administratives per a algunes activitats.
Sessió Consell Consultiu:	S2.12 Necessitat de recuperar i potenciar el sector primari
Aportacions individuals a la plataforma digital del procés	Promoure projectes agroecològics i ramaders dins del parc

Manca d'aprofitament de l'activitat cinegètica

El Pla de protecció pot ser una oportunitat per facilitar la transformació dels productes resultat de l'aprofitament cinegètic en productes aptes per al consum alimentari i promoure així un nou àmbit d'activitat econòmica.

Aportacions Referenciades	
Sessió Junta Rectora:	S1.30 Oportunitat de facilitar la conversió de productes cinegètics en productes alimentaris

Les tramitacions i requisits administratius dificulten l'ampliació i renovació de l'activitat econòmica.

Es posa en valor que al territori del Parc hi ha molta gent amb ganes d'impulsar iniciatives d'emprenedoria i de tirar endavant projectes i activitats econòmiques. Ara bé, tot i haver-hi persones amb iniciativa per desenvolupar nous projectes, el marc burocràtic i procedimental és lent i complex i això dificulta que es tirin endavant noves iniciatives. Els requisits normatius i processos administratius existents dificulten els processos de canvi d'usos i d'impuls de

noves activitats. Un exemple d'això són les complicacions administratives i les dificultats que es troben els propietaris forestals quan volen fer canvis en els usos forestals actuals. Així, quan es volen transformar plantacions en espais oberts com pastures o en altres plantacions o en aprofitaments alternatius, la dificultat de la tramitació administrativa és molt gran i ho entorpeix molt.

La lentitud en l'autorització dels permisos per a treballs forestals i en l'aprovació de plans de gestió forestal dificulta i alenteix els processos. Hi ha dificultats procedimentals (permisos, tramitacions) i un cost administratiu molt elevat per a determinades activitats com obrir espais per al conreu. Per exemple, es sol·licita l'AIA (Avaluació d'Impacte Ambiental), que té un cost econòmic no subvencionat important. Tot això alenteix i encareix els processos i fa que molta gent es tiri enrere i no desenvolupi noves iniciatives que beneficiarien el mosaic de paisatge.

Aportacions Referenciades	
Sessió Junta Rectora:	S1.21 Pèrdua del mosaic de paisatge degut al cost i dificultats administratives per a algunes activitats. S1.22 Dificultats per a l'emprenedoria tot i l'existència de persones motivades i amb iniciativa.
Sessió Comitè Científic	S4.15 Dificultats administratives per fer canvis en els usos forestals actuals

Dificultats per viure i desenvolupar activitat econòmica al Parc

Actualment hi ha molts habitatges que estan buits entre setmana i només s'habiten en cap de setmana. Això incideix negativament en la vida del Parc. A això cal sumar-hi la massificació turística que es produeix els caps de setmana, i que incideix en la població resident. Caldria posar mesures per facilitar que la gent pogués treballar i viure tota la setmana al Montseny i fer-ho compatible amb la protecció del Parc.

Un altre exemple que dificulta que es pugui viure i treballar al Montseny és la manca d'una bona xarxa tecnològica que faciliti l'activitat econòmica. Impulsar l'activitat econòmica al Parc és complicat quan no es tenen unes bones infraestructures i una xarxa de connectivitat adequada i eficient. Per altra banda, es considera que caldria prioritzar la població del territori en les contractacions de personal per a serveis externalitzats com una estratègia per facilitar que la població resident al territori pugui treballar-hi.

Aportacions Referenciades	
Sessió Junta Rectora:	S1.23 Necessitat de poder viure i treballar al Montseny
Sessió Consell Consultiu:	S2.10 No es prioritza la població del territori en les contractacions de personal per a serveis externalitzats.
Aportacions individuals a la plataforma digital del procés	Montseny per als qui hi viuen o per als turistes?

Sector ramader

Manca d'ajudes i suport públic al sector ramader per facilitar el manteniment i renovació de les activitats econòmiques actuals i la incorporació de noves activitats.

El sector ramader viu una situació que requereix de més ajudes i més suport per part de les administracions per poder tirar endavant i fer viable la seva activitat. És un sector en regressió, que pateix moltes dificultats, i això fa que sigui poc atractiu i poc viable per a noves iniciatives econòmiques. Hi ha dificultats per obrir noves activitats, especialment per part de la gent jove, i per a què les existents es mantinguin. De fet, es planteja que gent jove que ha iniciat projectes de ramaderia ha acabat deixant-los perquè no tenia prou oportunitats.

Les ajudes existents no són de fàcil accés. Més enllà dels aspectes de tramitació, els criteris establerts fan que els agricultors i ramaders tinguin dificultats per justificar-les. A més, en molts casos aquestes ajudes es donen a posteriori i impliquen un avançament important de diners per part de la pròpia explotació. que no sempre disposa d'aquestes quantitats i, per tant, es queden sense poder accedir a l'ajut.

Aportacions Referenciades	
Sessió Junta Rectora:	S1.10 Manca d'ajuts i de suport al sector ramader, que té poc relleu generacional
Sessió Fòrum CETS	S3.14 Dificultats en l'accés a ajudes per al sector agroramader

La dimensió reduïda de les explotacions no és un factor de debilitat.

El fet que les explotacions ramaderes del Parc siguin de petita dimensió per si sol no fa que sigui un punt feble o un aspecte a canviar. Si aquestes explotacions són viables, el fet que siguin petites no suposa cap obstacle ni debilitat, sinó una fortalesa pel territori.

Aportacions Referenciades	
Sessió Fòrum CETS	S3.16 Les explotacions ramaderes de petita dimensió no són un punt feble

Pèrdua d'oportunitats per no poder completar la fase d'engreix de l'activitat ramadera al Parc

Actualment l'activitat ramadera que es desenvolupa al Parc permet la cria, pastura i creixement de bestiar, però no inclou la fase final d'engreix abans d'anar a l'escorxador. Caldria que es pogués admetre també aquesta etapa per oferir més oportunitats al sector, i fer-lo més viable.

Aportacions Referenciades

Sessió Junta Rectora:	S1.11 Necessitat d'ampliar el cicle de l'activitat ramadera
-----------------------	---

L'existència d'una entitat de ramaders és una oportunitat per potenciar la ramaderia extensiva com una activitat rendible i de futur.

Recentment s'ha creat una associació de ramaders al Parc i això es percep com una fita molt important per organitzar i potenciar el sector. Es considera necessari donar a conèixer aquesta entitat i treballar des del Parc per facilitar que l'activitat ramadera, que aporta importants beneficis al Parc (conservació de l'espai natural, prevenció d'incendis, creació d'activitat econòmica, etc.) sigui una activitat rendible i de futur.

Aportacions Referenciades

Sessió Comitè Científic	S4.11 Importància de posar en valor l'existència de l'associació de ramaders i potenciar la ramaderia extensiva perquè sigui una activitat rendible
-------------------------	---

Aportacions individuals a la plataforma digital del procés	Cal fomentar el sector de la ramaderia en el parc
--	---

Reducció de la superfície de prats disponibles per al sector ramader.

Es detecta una reducció de la superfície de prats destinats al sector ramader del Parc, dedicats principalment a la ramaderia extensiva. El pasturatge, a banda de la seva dimensió com a activitat econòmica, té importants beneficis per al medi, i per això caldria que el nou marc de protecció del Parc permetés potenciar-lo.

Aportacions Referenciades

Sessió Junta Rectora:	S1.12 Reducció dels prats per al sector ramader
-----------------------	---

Sessió Fòrum CETS	S3.15 Oportunitat de potenciar el pasturatge
-------------------	--

Existència de pràctiques puntuals de ramaderia intensiva no permesa que caldria controlar i evitar que proliferin.

Han circulat informacions sobre determinades pràctiques de ramaderia intensiva no adequades a la zona del Pla de la Calma (cultiu de farratge, ús intensiu per part de ramats, adobs...). Més enllà de la necessitat de disposar d'informació contrastada sobre si fets com aquests es produeixen i quins impactes tenen, s'identifica una manca de mesures de control per evitar que fets com aquest es puguin produir.

Aportacions Referenciades

Sessió Comitè Científic

S4.10 Necessitat d'informació sobre l'existència d'activitats de ramaderia intensiva al Parc

Activitat apícola en regressió

L'activitat apícola està en un procés de regressió al Parc i es planteja que hi ha una manca de regulació que no facilita ordenar-la.

Aportacions Referenciades

Sessió Junta Rectora:

S1.16 Necessitat de regular l'activitat apícola

Sector agrícola

Manca de mesures efectives i segures per reduir les afectacions de diverses espècies de fauna en l'activitat agrícola i ramadera.

Algunes espècies de fauna que hi ha al Parc, com els porcs senglars, els cabirols o la vespa asiàtica, tenen una afectació negativa important en l'activitat agrícola i ramadera al Parc. Davant d'aquesta situació es detecta una manca de mesures efectives per incidir-hi.

En referència als senglars, ja hi ha hagut iniciatives per promoure un control ètic del senglar, com el manifest presentat a Campins. Aquest enfocament planteja la necessitat d'incloure un canvi de paradigma social, creant un pla de control a través de proves pilot tant en zones rurals com periurbanes que es basin en mètodes ètics de immunocastració amb el fàrmac GonaCon o altres. La utilització d'aquests mètodes es planteja com una alternativa al control de poblacions que es fa mitjançant batudes i té per objectiu reduir el risc i l'accidentalitat provocades per aquests mètodes de caça.

Aportacions Referenciades	
Sessió Junta Rectora:	S1.14 Amenaça de diferents espècies de fauna a l'activitat agroramadera
Aportacions individuals a la plataforma digital del procés	Control ètic del senglar

Manca d'informació sobre mesures de prevenció i sobre els impactes de la fauna en l'activitat agroramadera.

S'ha detectat que algunes espècies de fauna salvatge tenen un impacte important en l'activitat agrària al Parc. És important tenir en compte que els senglars, per exemple, tenen impactes a diferents nivells, tant sobre els hàbitats, com sobre determinades espècies i sobre la biodiversitat, sobre l'activitat humana com conreus i horts, etc. Per això, és important disposar d'informació que permeti dimensionar i avaluar aquests impactes. Però, a més, manca una millor informació per a les activitats agrícoles sobre com actuar davant d'aquestes espècies per reduir aquests impactes negatius en la seva activitat.

Aportacions Referenciades	
Sessió Fòrum CETS	S3.18 Necessitat de millorar la informació sobre com gestionar l'impacte de la fauna salvatge en l'activitat agrària
Sessió Comitè Científic	S4.29 Necessitat d'Informació sobre els grans i diversos impactes del senglar

Manca de regulació i control de les diferents formes de reg al Parc.

Es considera necessari establir una relació sobre les diferents formes de reg que desenvolupen les diferents activitats agràries del Parc, i establir un control d'aquestes activitats d'acord amb la normativa establerta.

Aportacions Referenciades	
Sessió Junta Rectora:	S1.15 Necessitat de regular les formes de reg de les activitats agràries

Manca d'estratègies i recursos per potenciar i recuperar l'activitat agrària.

Una primera estratègia que es troba a faltar i que podria tenir un impacte positiu és la recuperació de les escoles agràries. Es considera que tenir escoles agràries a l'àmbit del Parc pot ser una bona oportunitat per recuperar explotacions agrícoles i facilitar que persones joves amb ganes de desenvolupar activitats agràries puguin fer-ho.

Una segona estratègia podria ser la creació d'un banc de terres per a la recuperació i manteniment del sector agrícola del Montseny. El banc de terres, com a servei de contacte i

mediació entre propietàries de terres i persones/entitats que cerquen terres per desenvolupar un projecte agrari, pot contribuir a la recuperació de les masies i a potenciar el sector agrícola.

Aportacions Referenciades	
Sessió Fòrum CETS	S3.17 Oportunitat de recuperar les escoles agràries per facilitar la recuperació d'explotacions agrícoles
Aportacions individuals a la plataforma digital del procés	Creació d'un banc de terres per la recuperació i manteniment del sector agrícola del Montseny.

Sector forestal

L'actual revalorització de la fusta suposa un context d'oportunitat per potenciar el sector forestal.

La revalorització de la fusta, amb una tendència ascendent en el seu preu, és un important factor d'oportunitat per a la recuperació i desenvolupament del sector. En aquesta línia, i més enllà de la fusta com a producte, la gestió forestal pot vincular-se amb l'aprofitament dels recursos en sentit ampli com a producte. Per exemple, actualment es fa molt poc aprofitament del residu de la gestió forestal, que s'està enviant a França o a Itàlia, quan podria tenir un ús aquí com a biomassa.

Aportacions Referenciades	
Sessió Junta Rectora:	S1.19 Context actual d'oportunitat per al sector forestal però que necessita d'un nou model de gestió
Sessió Fòrum CETS	S3.19 Oportunitat de potenciar el sector i la gestió forestal

Manca de coneixement i sensibilització sobre la importància i la incidència de la gestió forestal.

Necessitat de donar a conèixer la importància de la gestió forestal i com aquesta incideix o pot incidir en el medi i de disposar d'informació per poder mesurar quins són aquests impactes, i com evolucionen aquests indicadors en el futur

Es detecta que la població general té molt poc coneixement sobre la necessitat i la importància de la gestió forestal. Es coneix poc que els boscos s'han de gestionar, que s'ha n'ha de tenir cura, que tenen un equilibri intern que cal cuidar i s'està poc informat i sensibilitzar sobre els diferents impactes que pot tenir la gestió forestal, segons com es faci i amb quins criteris es desenvolupi.

Així, per una banda, la gestió forestal, i els canvis que es produeixen en aquesta, té un impacte molt important en l'aigua, tant a nivell d'aigües superficials com subterrànies. En aquest sentit, i tot i que s'és conscient de la complexitat d'obtenir informació sobre aquesta qüestió, es considera que és molt necessari impulsar estudis específics que permetin millorar la informació i el coneixement sobre l'impacte de la gestió forestal en el recurs aigua.

Per altra, la forma en què es talen els boscos té un impacte important en l'ecosistema forestal, i també manca informació en aquest àmbit. En la tala de boscos com alzinars, fagedes i altres el fet de deixar tot el brancatge sencer amuntegat en el sòl, modifica les condicions del sòl, del sotabosc i per tant del propi bosc i suposa un risc important per a l'ecosistema forestal. Aquest brancatge no es descompondrà en molts, molts anys i això pots ser un factor de risc en relació als incendis forestals.

Aportacions Referenciades	
Sessió Junta Rectora:	S1.20 Manca de coneixement social sobre la importància de la gestió forestal.
Sessió Comitè Científic	S4.13 Necessitat de conèixer en profunditat com impacta la gestió forestal en la xarxa hidrogràfica
Aportacions individuals a la plataforma digital del procés	Tala d'arbres perillosa

Manca d'informació sobre l'estat d'execució dels plans de gestió forestal.

Els plans de gestió forestal són instruments importants i amb potencial per avançar en la millora de la gestió dels boscos. Però seran útils només en la mesura que s'executin. Per això es considera molt necessari disposar d'informació detallada sobre en quin mesura s'estan executant aquests plans. Es voldria saber quin percentatge dels plans de gestió forestal existents s'estan executant; quins s'estan executant i quins no; en quin estat es troben; com es distribueixen territorialment; quanta fusta s'extreu, etc. En línia amb això, una dada de context complementària important que caldria tenir és quin percentatge del territori del Parc és ocupat per boscos, per dimensionar la seva rellevància.

Aportacions Referenciades	
Sessió Comitè Científic	S4.12 Necessitat d'informació sobre l'estat d'execució dels plans de gestió forestal

Manca d'una planificació conjunta a nivell municipal de la gestió forestal.

Actualment la gestió forestal que es realitza depèn molt de l'escala de les propietats, i de la seva capacitat de gestió. Aquells terrenys més grans tenen una gestió més planificada però,

en canvi, aquelles propietats més petites tenen més dificultats per fer la planificació. Antigament hi havia més població al territori i això permetia que les propietats petites es cuidessin del bosc i en fessin una gestió més intensa. Actualment, però, s'ha produït una despoblació que fa que les propietats més petites sovint no tinguin capacitat de fer una millor gestió forestal. Per això es planteja la necessitat de promoure una planificació de la gestió forestal a nivell municipal amb una visió global i que permeti una gestió conjunta, tant de les finques més grans com de les més petites.

Aportacions Referenciades

Sessió Consell Consultiu:	S2.13 Necessitat d'una planificació conjunta a nivell municipal de la gestió forestal.
---------------------------	--

Necessitat de promoure un model de gestió forestal adaptat al context de canvi climàtic i sostenible.

Es considera necessari fomentar un model de gestió forestal que tingui en compte el context de canvi climàtic (amb un augment de les temperatures i una reducció de la pluviometria), que s'hi adapti, i que tingui en compte també la capacitat productiva dels boscos. Cal, per tant, poder regular l'extracció de fusta per tal que l'activitat forestal estigui ben adaptada a aquest nou context. En aquest sentit, per exemple, cal vetllar també que la gestió forestal tingui en compte el recurs aigua i s'adapti per fer-ne el millor ús possible.

En relació a aquesta necessitat de definir un model de gestió forestal de futur ben adaptat al context i sostenible, és important tenir present que existeix un important coneixement teòric i pràctic sobre la gestió forestal sostenible i multifuncional que pot utilitzar-se com a recurs per millorar la gestió forestal i que pot tenir efectes molt positius sobre la salut dels boscos, sobre la gestió de l'aigua, sobre la biodiversitat, etc. Cal, per tant, compartir aquest coneixement amb els diferents agents que intervenen en el sector forestal. Ara bé, també s'alerta que el repte o la dificultat en relació al foment d'aquest tipus de gestió forestal rau en que aquest tipus de gestió, tot i que genera importants beneficis a l'entorn, és més costosa, i si s'enfoca la gestió forestal des d'una perspectiva només de rendiment econòmic aquest tipus de gestió forestal sostenible i multifuncional és menys atractiva.

Aportacions Referenciades

Sessió Junta Rectora:	S1.19 Context actual d'oportunitat per al sector forestal però que necessita d'un nou model de gestió
Sessió Consell Consultiu:	S2.14 Necessitat de millorar la gestió forestal amb relació a l'aigua
Sessió Fòrum CETS	S3.19 Oportunitat de potenciar el sector i la gestió forestal
Sessió Comitè Científic	S4.14 Aprofitar el coneixement teòric i pràctic sobre la gestió forestal sostenible i multifuncional per millorar la gestió forestal

Sector industrial

Manca d'informació més completa sobre l'ús de l'aigua per a activitats industrials i el seu impacte.

Les dades existents sobre els diferents usos industrials que es fan de l'aigua es consideren incompletes. En primer lloc, es troba a faltar informació més detallada sobre quin és el consum d'aigua de les activitats industrials que es dediquen a l'aigua envasada: manca informació sobre quin cabal d'aigua agafen per a la seva activitat i quines són les quantitats absolutes d'hectòmetres cúbics dedicades a la indústria de l'aigua. Aquesta informació es considera clau per poder fixar impostos a les empreses en funció del cabal utilitzat.

En segon lloc, manca informació sobre quin impacte té aquesta activitat en els freàtics, que cal tenir present que no només afecten el territori del Parc sinó que s'estenen més enllà d'aquest. És important poder valorar amb detall l'impacte d'aquesta extracció d'aigua per part de l'activitat embotelladora i fer un control d'activitats privades que fan ús d'un recurs públic.

En tercer lloc, es considera que cal més informació i més transparència sobre quins són els límits legals a aquesta extracció d'aigua per a ús industrial i sobre si l'activitat està dins d'aquests límits.

Aportacions Referenciades	
Sessió Junta Rectora:	S1.27 Necessitat de disposar d'informació més completa sobre l'ús de l'aigua
Sessió Fòrum CETS	S3.34 Necessitat de fiscalitzar l'activitat de les activitats embotelladores d'aigua i establir impostos adequats en funció de l'ús
Sessió Comitè Científic	S4.18 Necessitat d'informació i control sobre el volum d'aigua extreta per l'activitat envasador i sobre el seu impacte en el freàtic

Sector turístic

Necessitat de diversificar les activitats turístiques.

En el marc de la Carta Europea pel Turisme Sostenible hi ha determinades activitats que es promouen més que altres, i això fa que no s'aprofiti tot el potencial i tots els recursos del territori. Així, per exemple, hi ha força activitats vinculades a la caça o la pesca, però, en canvi, no hi ha prou activitats en l'àmbit cultural.

Aportacions Referenciades	
Sessió Consell Consultiu:	S2.16 Necessitat de diversificar les activitats turístiques

Existència de projectes de promoció de productes locals i de gestió sostenible d'empreses turístiques.

Es posa en valor l'existència de projectes de promoció dels productes locals, com la xarxa de productes de la terra, i de gestió sostenible d'empreses turístiques, com el Biosphere, vinculats a la CETS.

Aportacions Referenciades

Sessió Fòrum CETS

S3.23 Existència de projectes de promoció de productes locals i gestió sostenible d'empreses turístiques

Poca participació d'alguns municipis en la xarxa CETS.

Es percep que alguns dels ajuntaments no s'han acabat d'implicar en el que suposa la Carta Europea de Turisme Sostenible i, per tant, no estan participant prou en els seus espais i projectes i no s'està desenvolupant tot el seu potencial.

Aportacions Referenciades

Sessió Fòrum CETS

S3.25 Manca d'implicació d'alguns ajuntaments en la CETS

Necessitat de publicar i fer difusió de l'agenda del Parc també a l'agost.

L'agenda d'activitats del Parc Natural, que és un recurs important, actualment es pública durant tot l'any excepte al mes d'agost. Es considera que a l'agost també s'hauria de publicar i fer-ne difusió, donat que és una temporada amb molt de turisme i hi ha molt públic potencial que podria tenir interès en conèixer les activitats que es fan al Parc durant aquest mes.

Aportacions Referenciades

Sessió Fòrum CETS

S3.22 Necessitat de publicar i fer difusió de l'agenda del Parc també a l'agost

Cultura i patrimoni

Manca de preservació i reconeixement de la cultura i el patrimoni material i immaterial com a recurs del territori.

El patrimoni cultural material i immaterial del Parc és un recurs molt important que cal no deixar perdre i que es pot potenciar com a valor per al desenvolupament socioeconòmic. Es percep una manca de reconeixement dels serveis culturals que hi ha al territori i que produeixen productes culturals de qualitat, com el circ, llibres, etc.

Per poder avançar en aquesta línia es necessita disposar d'informació detallada sobre tot aquest patrimoni cultural. Per això es considera que la diagnosi del Pla de protecció hauria d'incloure una relació de tots els recursos que té el Montseny a nivell cultural, patrimonial, etnològic, etc. amb informació sobre quin ús actual tenen per poder-los tenir en compte com a recursos per a un model de turisme sostenible.

Aportacions Referenciades	
Sessió Fòrum CETS	S3.20 Importància de potenciar el patrimoni cultural i immaterial S3.21 Manca de reconeixement dels serveis culturals
Sessió Comitè Científic	S4.17 Importància de disposar d'informació i posar en valor la cultura i el patrimoni com a recursos del turisme sostenible

Edificacions

Existència de traves i dificultats normatives per a la modernització, millora i adaptació de les edificacions a nous usos.

La població que viu i treballa al Parc es troba moltes dificultats a l'hora d'implementar millores en les seves cases, masos, magatzems, finques. Les masies, per ser sostenibles i millorar la qualitat de vida de les persones que hi viuen, tenen la necessitat d'adaptar-se a la nova realitat i als nous usos, i això significa que en alguns casos necessiten, per exemple, poder apujar sostres per fer-les més habitables; poder ampliar finestres i lluernes per fer-les més lluminoses i reduir el consum elèctric; poder instal·lar panells solars en zona rústica adjacent a les masies; poder ampliar l'edificació per posar calderes de biomassa; o poder potenciar nous usos i activitats més sostenibles.

Davant d'aquestes situacions, sovint la gent de les masies troben dificultats normatives i procedimentals que ho impedeixen. Les gestions i tramitacions actuals sovint són lentes, complicades i no faciliten que la gent del territori millori les seves instal·lacions. Es considera que cal revisar aquest marc regulador per facilitar l'adaptació de les edificacions als nous usos i necessitats. A banda d'aquest marc regulador, una recurs que facilitaria molt aquesta adaptació i millora de les edificacions seria crear una oficina única que simplifiqui aquestes tramitacions.

Aportacions Referenciades	
Sessió Junta Rectora:	S1.24 Dificultats per a la modernització i adaptació de les masies a nous usos.
Sessió Consell Consultiu:	S2.17 Dificultats i limitacions en la millora de les cases, finques i activitats de la població que viu i treballa al Parc.

Oportunitat d'incentivar i premiar les bones pràctiques.

Les millores i adaptacions en les masies i propietats del Parc poden tenir també efectes positius per al Parc que cal posar en valor. Caldria tenir més en compte aquelles iniciatives de les persones que viuen i treballen al territori que poden contribuir a cuidar el medi i l'entorn. Per exemple, si es facilita la recuperació d'una masia com a residència això en alguns casos potser portarà associat l'obertura o millora d'una pista d'accés, que pot ser utilitzada per a facilitar la gestió forestal o per accedir en cas de incendi, etc. Caldria, per tant, reconèixer o premiar aquelles millores que contribueixin a una gestió més ecològica o a una millora de l'estat i manteniment de determinats elements patrimonials. De la mateixa manera que existeix un Carta Europea de Turisme Sostenible podria haver-hi quelcom semblant pel que fa a "propietats sostenibles" i que tingués com a objectiu incentivar bones pràctiques que contribueixin a la millora del Parc.

Aportacions Referenciades

Sessió Consell Consultiu:	S2.18 Oportunitat de facilitar i compensar les bones pràctiques de la gent que viu i treballa al Parc.
---------------------------	--

Manca de regulació i control per vetllar la qualitat paisatgística de les noves edificacions.

Actualment estan sorgint noves edificacions en zones periurbanes i rurals que són poc respectuoses amb els criteris constructius i paisatgístics del Parc i això fa que tinguin un impacte visual important. Caldria vetllar per una certa qualitat i harmonia a nivell de tipologies constructives de les noves edificacions i per fer-ho manca una regulació i controls específics a nivell paisatgístic de les noves edificacions.

Aportacions Referenciades

Sessió Fòrum CETS	S3.30 Necessitat d'endreçar i cuidar l'encaix paisatgístic de les noves construccions
-------------------	---

Planificació, coordinació i participació dels diferents agents que intervenen en el Parc.

Manca d'una mirada de planificació estratègica general que compatibilitzi usos i interessos.

Es troba a faltar una mirada més a llarg termini per pensar propostes i planificar-les amb una visió més estratègica i de conjunt i que permeti valorar i compatibilitzar els diferents usos i interessos dels agents que resideixen i intervenen al Parc. En aquest sentit, si el nou marc de protecció del Parc Natural no tingués aquesta mirada estratègica i integradora, podria arribar

a dificultar la implementació de noves explotacions agrícoles, quan el que es demana des d'alguns àmbits és donar-los facilitats. Per altra banda, l'ús públic en totes les seves variants genera tensions i conflictes amb la conservació de l'entorn natural. Per tot això, és important apostar per un model que compatibilitzi els diferents usos i interessos, tant de les persones visitants, com de les persones residents i de les que desenvolupen activitats econòmiques, amb la conservació de l'espai natural. I dins d'aquesta planificació estratègica caldria definir també la funció que han de tenir les diferents infraestructures.

Aportacions Referenciades	
Sessió Fòrum CETS	S3.27 Manca de planificació a llarg termini S3.31 Importància de compatibilitzar els diferents usos i interessos
Aportacions individuals a la plataforma digital del procés	Els 5 pilars per Protegir el Montseny

Manca de coordinació i comunicació entre els diferents agents que intervenen en l'activitat socioeconòmica del Parc.

Hi ha diferents projectes vinculats amb el Parc, com per exemple formacions per a productors locals, projectes de promoció del producte de proximitat o formacions en gestió sostenible per al sector turístic, en què caldria millorar la coordinació entre les diferents administracions implicades (ajuntaments, consells comarcals, diputacions...) per donar a conèixer recursos disponibles, etc.. Més enllà de projectes concrets, la comunicació a tots els nivells entre els diferents agents i administracions del Parc és també força millorable.

Aportacions Referenciades	
Sessió Fòrum CETS	S3.26 Manca de coordinació i comunicació entre les diferents administracions sobre projectes vinculats amb el Parc.

Poca participació dels agents del territori i necessitat de reconeixement d'aquesta participació.

Algunes de les associacions i entitats que hi ha a l'àmbit de la reserva del Parc no se senten prou cridades a participar, a implicar-se més, per la qual cosa es considera necessari potenciar la seva participació. Més enllà de les entitats, a nivell del conjunt de la població, és necessari tenir més en consideració la gent del territori, escoltar-los més i promoure espais de participació. Per altra banda, i de manera complementària, es considera que hi ha una manca de reconeixement d'aquells que sí participen. Hi ha particulars i activitats econòmiques del Parc que participen i col·laboren en diferents programes del Parc, i es planteja que no sempre tenen un reconeixement d'aquesta tasca i que caldria posar-la en valor.

Aportacions Referenciades

Sessió Consell Consultiu:	S2.9 Necessitat de potenciar la participació de la gent i les entitats del territori.
Sessió Fòrum CETS	S3.11 Necessitat de reconeixement als particulars que col·laboren en programes del Parc

Altres

Oportunitat d'avançar en un canvi de model energètic.

Actualment és molt difícil ser autosuficient a nivell energètic i s'apunta que és necessari un canvi de model que permeti avançar cap a comunitats energètiques de veïnes més autosuficients, buscant economies d'escala i compartir recursos que ho facilitessin.

Aportacions Referenciades

Sessió Fòrum CETS	S3.29 Oportunitat d'avançar en un canvi de model energètic
-------------------	--

Reconeixement del sentiment de pertinença al Parc com un valor important.

Es posa en valor l'important sentiment de pertinença del Parc del Montseny.

Aportacions Referenciades

Sessió Fòrum CETS	S3.13 El sentiment de pertinença al Parc és un valor important
-------------------	--

3.3 Conservació

Conservació

Desconeixement del Pla de Conservació existent.

Hi ha un desconeixement força general sobre el Pla de Conservació vigent, tant per part de la propietat privada com en alguns casos fins i tot dels ens municipals.

Aportacions Referenciades

Sessió Junta Rectora: S1.33 Desconeixement del Pla de Conservació

Necessitat de protecció d'espècies en risc d'extinció.

Es detecta la necessitat que el Pla de protecció protegeixi la diversitat de la fauna i la flora del Parc, i molt especialment d'aquelles espècies més vulnerables i d'aquelles que es troben en risc d'extinció. Es posen com a exemple d'espècies en risc d'extinció que caldria protegir el tritó del Montseny i les orquídiessilvestres. En relació a aquestes últimes s'apunta la necessitat de fer un estudi per conèixer on es troben i impulsar accions de protecció. Es percep que actualment hi ha una manca de control de l'impacte de l'activitat humana sobre aquestes espècies que caldria solucionar.

Aportacions Referenciades

Aportacions individuals a la Orquídiessilvestres
plataforma digital del procés Protecció del Parc

Manca de protecció del patrimoni humà i necessitat de posar-lo en valor.

Hi ha elements del patrimoni cultural i natural del Parc que no estan ben conservats i que si no es protegeixen s'acabaran malmetent. Donat que estem en un espai de Reserva de la Biosfera, més enllà de la conservació més natural, es troba a faltar una política de conservació del patrimoni humà del Parc. Això, per una banda, fa referència al patrimoni material, com masies, feixes, camins o fonts. En alguns casos aquests elements estan colgats per la vegetació i això fa que no es vegin ni es coneguin. Es podrien fer mesures de recuperació, de senyalització, etc. d'aquests elements patrimonials.

Per altra banda, pel que fa al patrimoni immaterial, es considera que actualment s'està perdent un patrimoni cultural molt important que és la memòria oral de les persones grans del territori i que caldria enregistrar per poder-lo conservar i valoritzar.

Aportacions Referenciades	
Sessió Consell Consultiu:	S2.21 Necessitat de protegir i posar en valor el patrimoni natural i cultural.
Sessió Fòrum CETS	S3.38 Manca d'un pla de conservació del patrimoni humà
Aportacions individuals a la plataforma digital del procés	Pèrdua del patrimoni cultural

Oportunitat d'incorporar el mecenatge com un figura per finançar estratègies de conservació.

En un context en què es detecta la necessitat de millorar la conservació a diferents àmbits, cal tenir en compte que el mecenatge pot ser un recurs que generi oportunitats i recursos econòmics per a la conservació al Parc.

Aportacions Referenciades	
Sessió Comitè Científic	S4.30 Oportunitat del mecenatge al Parc

Activitat humana de la població resident

Necessitat de protecció dels habitants del Parc

Es planteja la necessitat que el Pla de protecció tingui en compte la població resident a l'hora de definir les diferents estratègies de protecció. El Pla hauria de protegir els habitants del Parc al mateix nivell que protegeix la flora, la fauna o la hidrografia.

Aportacions Referenciades	
Sessió Junta Rectora:	S1.32 Necessitat de protecció dels habitants del Parc

Manca de dades per avaluar la qualitat de vida de la població resident.

Es troben a faltar dades contrastades sobre quin és la qualitat de vida per a les persones que resideixen als municipis del Parc. Més enllà de dades quantitatives com el PIB, etc. caldria fer enquestes o buscar altres dades més qualitatives.

Aportacions Referenciades	
Sessió Junta Rectora:	S1.26 Necessitat de disposar de dades per avaluar la qualitat de vida de la població resident.

Hàbitats

Manca d'informació sobre l'estat de conservació dels hàbitats.

S'identifica una necessitat de disposar d'informació sobre l'estat actual de conservació dels diferents hàbitats i sobre els diferents impactes que hi produeixen les diferents activitats humanes.

En primer lloc, es desconeix si existeix una diagnosi sobre l'estat de conservació dels diferents hàbitats del Parc. Aquesta informació es considera com un element clau a tenir en compte com a punt de partida a l'hora de definir i articular les línies d'intervenció i, per tant, si no es existeix seria interessant poder obtenir-la.

En segon lloc, es planteja la necessitat de disposar també d'informació sobre com estan presents els boscos en els diferents hàbitats i com la gestió forestal o no d'aquests boscos pot afectar als diferents hàbitats. Es desconeix si hi ha informació suficient sobre els boscos madurs, quins són, on estan i en quina situació es troben.

En tercer lloc, es destaca la importància de poder disposar d'indicadors i informació sobre diferents factors d'impacte sobre el medi; impactes en la fauna i flora, impacte del trànsit de vehicles, impacte de la presència d'espècies invasores, etc. Aquesta informació és clau per poder planificar les diferents línies d'intervenció en relació als diferents hàbitats.

Aportacions Referenciades

Sessió Comitè Científic	S4.19 Necessitat de disposar d'una diagnosi sobre l'estat de conservació dels diferents hàbitats
	S4.20 Necessitat d'informació sobre els boscos madurs i sobre la relació dels boscos amb els diferents hàbitats
	S4.27 Importància de monitoritzar i tenir indicadors sobre els diferents impactes en el medi

Manca de control i rapidesa en la intervenció davant la presència d'espècies invasores.

Les espècies invasores, tant de flora com de fauna, estan tenint un impacte en el Parc Natural que cal tenir molt en compte. Per exemple, el paisatge del Montseny s'està veient molt afectat per algunes espècies invasores, com l'eruga del boix.

En aquest context es percep una manca de control de les espècies invasores dins del Parc. Si no es vigilen i controlen adequadament aquestes espècies poden provocar malalties o infeccions a la fauna del Montseny, que poden arribar a transmetre's directament a la població. En aquest sentit es destaca la importància d'identificar, localitzar i intervenir de manera ràpida davant de la presència d'espècies invasores, donat que si la intervenció es fa en moments

inicials és molt més fàcil de controlar que si s'intenta fer quan ja està molt més estesa. Per tant, es necessita, en primer lloc, ampliar els mecanismes de detecció, seguiment i anàlisi de les espècies invasores i, en segon lloc, augmentar la capacitat de reacció per poder intervenir de manera més ràpida.

Aportacions Referenciades	
Sessió Fòrum CETS	S3.36 Impacte de les espècies invasores
Sessió Comitè Científic	S4.28 Necessitat de reaccionar ràpidament davant les espècies de flora invasores
Aportacions individuals a la Protecció de la fauna plataforma digital del procés	

Necessitat d'incorporar la gestió forestal, la silvicultura i la restauració ecològica com a estratègies per a la conservació.

S'identifiquen diferents estratègies que és necessari incorporar per millorar la conservació dels hàbitats. En primer lloc, cal tenir en compte les oportunitats que ofereix la gestió forestal. Cal aprofitar que actualment es disposa de l'IBP, Indicador de Diversitat Potencial, que és una eina que està pensada per incloure-la en els models de gestió forestal i en la silvicultura i que pot donar informació sobre l'estat de conservació d'una determinada zona.

En segon lloc, es proposa incorporar treballs de silvicultura sota criteris científics i conservacionistes, però no estrictament econòmics, com a estratègia per a la conservació.

En tercer lloc, es planteja que la restauració ecològica pot aportar molts beneficis, però cal tenir molt clar com s'incorpora per a la millora d'hàbitats del Parc. I aquí és important incorporar la desfragmentació dels hàbitats, que és un aspecte que a vegades es planteja de manera separada. Per exemple, les carreteres estan fragmentant, estan desenvolupant un efecte barrera, dificultant fluxos biològics, causant mortalitat, etc. i cal identificar en quins punts cal aplicar la desfragmentació. I aquí el Parc no ha de ser l'únic agent que intervingui. El Parc pot fer una tasca de promoure actuacions de restauració ecològica i desfragmentació, i ja es buscarà la manera de realitzar-les, sigui mitjançant mesures compensatòries, sigui via mecenatge... Per tant, el més important ara seria identificar aquells punts on cal intervenir amb aquesta lògica de restauració i desfragmentació.

Aportacions Referenciades	
Sessió Comitè Científic	S4.25 Oportunitat de promoure la gestió forestal per a la millora de la conservació dels hàbitats S4.26 Oportunitats que pot oferir la restauració ecològica
Aportacions individuals a la plataforma digital del procés	Els 5 pilars per Protegir el Montseny Ús públic i Conservació del espai Natural

Manca d'un manteniment de zones periurbanes més eficient i adaptat al context i al cicle natural.

Es planteja que, especialment en zones periurbanes, es fa un manteniment dels espais que és poc eficient i que té poc en compte els cicles naturals, les espècies autòctones, etc.

Aportacions Referenciades	
Sessió Fòrum CETS	S3.39 Oportunitat d'afavorir els ecosistemes autòctons

Xarxa hidrogràfica

Esgotament de les reserves d'aigua.

S'expressa una preocupació per si s'està produint un esgotament de les reserves d'aigua al Parc. Per una banda, es considera que hi ha una situació d'esgotament dels aqüífers que s'ha de tenir molt en compte a l'hora de desenvolupar el Pla de protecció i les seves mesures d'intervenció. Per altra banda, hi ha la sensació que algunes fonts s'estan assecant, o ja s'han assecat, i es considera que es necessita informació contrastada sobre quantes són, en quin estat es troben i quines són les causes. Tot i que el canvi climàtic és un factor que segurament hi té molt a veure, és possible que altres factors com la gestió dels boscos, l'abandonament d'alguns espais oberts o el propi manteniment de les fonts també hi incideixin, i per tant caldria intentar obtenir informació sobre aquesta qüestió.

Aportacions Referenciades	
Sessió Consell Consultiu:	S2.20 Esgotament dels aqüífers
Sessió Comitè Científic	S4.24 Necessitat d'informació sobre quantes fonts s'han assecat i la seva causa

Manca d'informació sobre la gestió i el consum actual de l'aigua.

Es considera necessari disposar d'informació contrastada i completa sobre quin és l'estat actual de l'aigua com a recurs al Parc, i qui, com i per a quins usos la utilitzen. Si es vol fer un Pla de protecció cal saber primer com s'està utilitzant l'aigua per poder prendre decisions de

futur sobre com gestionar-la, poder preveure si en faltarà, per a quins usos, etc. En aquest sentit, cal disposar d'informació sobre els consums dels diferents usos i activitats: ús residencial, ús turístic, ús industrial, ús agroramader, etc.

Aportacions Referenciades	
Sessió Fòrum CETS	S3.33 Manca d'informació sobre la gestió i el consum actual de l'aigua
Sessió Comitè Científic	S4.16 Necessitat d'informació sobre el consum d'aigua de la pernoctació turística

Necessitat que el Pla de protecció defineixi un marc regulador de les captacions d'aigua per a ús industrial.

Més enllà de la informació sobre els usos actuals en relació a l'aigua, es considera necessari que el Pla de Protecció com a instrument normatiu estableixi un marc que reguli les grans captacions d'aigua que es produeixen al Parc. Es considera que cal limitar les activitats extractives dels aqüífers de l'àmbit Montseny-Guillerries.

Aportacions Referenciades	
Sessió Junta Rectora:	S1.28 Oportunitat de regular les macro-captacions d'aigua
Sessió Fòrum CETS	S3.34 Necessitat de fiscalitzar l'activitat de les activitats embotelladores d'aigua i establir impostos adequats en funció de l'ús
Aportacions individuals a la plataforma digital del procés	Els 5 pilars per Protegir el Montseny Ús públic i Conservació del espai Natural

Manca de mecanismes de separació de les aigües pluvials i grises.

La separació de les aigües grises i les pluvials permetria millorar la qualitat i la gestió de les aigües, per exemple aprofitant les aigües pluvials per a altres usos com reg agrícola, reg urbà, etc. Per això, es considera que hi ha una manca de mecanismes que possibilitin aquesta separació i cal que els ajuntaments del Parc vagin fent les intervencions necessàries per avançar en aquesta línia.

Aportacions Referenciades	
Sessió Fòrum CETS	S3.32 Necessitat de separació de les aigües pluvials i grises per al seu millor aprofitament

Oportunitat de recuperar punts de captació d'aigües per a les masies.

En el context actual de canvi climàtic cal tenir present el potencial de recuperació de diversos punts de captació d'aigua per a les masies, com safarejos, basses, etc. que s'han utilitzat de manera tradicional.

Aportacions Referenciades	
Sessió Junta Rectora:	S1.29 Oportunitat de recuperar punts de captació d'aigües per a les masies

Canvi climàtic

Manca de sistemes d'informació per monitoritzar i analitzar els efectes del canvi climàtic que ja s'estan produint.

Es constata que el canvi climàtic i els episodis actuals de sequera estan tenint afectacions molt diverses, tant a nivell d'hàbitats, com per exemple al pantà de Santa Fe, com a nivell de les activitats agropecuàries, a nivell de recursos hídrics, de les activitats turístiques, etc.

En aquest context es considera necessari disposar de sistemes d'informació i indicadors que permetin observar i mesurar l'evolució del canvi climàtic i dels seus impactes en el Parc. I en aquesta línia de treball cal considerar la sequera actual com una oportunitat per obtenir dades del que ja està passant en temps real. És a dir, els episodis de sequera actuals representen una oportunitat per aprendre quins efectes està tenint en les diferents espècies i observar com els boscos s'estan recuperant dels efectes d'aquesta sequera. Caldria, per tant, establir mecanismes d'observació, monitorització i anàlisi que permetin extreure informació i aprenentatges d'allò que ja està passant i que puguin servir en clau de futur. A més dels sistemes propis d'informació, s'apunta la necessitat de tenir en compte i incorporar el coneixement generat per estudis i altres fonts d'informació externes.

Aportacions Referenciades	
Sessió Fòrum CETS	S3.35 Necessitat d'indicadors per monitoritzar les afectacions del canvi climàtic a les activitats econòmiques del Parc
Sessió Comitè Científic	S4.23 Oportunitat d'aprofitar la sequera actual per monitoritzar com responen diferents espècies a la sequera.
	S4.24 Necessitat d'informació sobre quantes fonts s'han assecat i la seva causa
Aportacions individuals a la plataforma digital del procés	Observatori Meteorològic Canvi pluviomètric al Montseny - Guillerries

Manca d'una una planificació estratègia de prevenció d'incendis.

La gestió de la prevenció d'incendis necessita una planificació estratègica general i unificada entre els diferents municipis i nivells administratius per fer-la més efectiva. Tot i que actualment el Montseny no és una zona crítica a nivell de risc d'incendis, pot arribar a ser-ho aviat, especialment tenint en compte els episodis de sequera i el procés de canvi climàtic, i el que ja està passant en altres zones del Nord de la península. En aquest context, i donat que un incendi podria tenir un impacte molt important en el Parc i en l'activitat humana i econòmica que s'hi desenvolupa, es considera molt necessari tenir una actitud de previsió i posar l'accent en les mesures de prevenció d'incendis. En aquest sentit, s'apunta que ja hi ha diversos estudis sobre com es mouen els grans incendis i que demostren que la ramaderia, i també l'agricultura, poden ser fonamentals en la prevenció de grans incendis.

Aquesta planificació general estratègica de la prevenció d'incendis que es considera necessària no es pot limitar exclusivament a l'àmbit territorial del Parc, sinó que ha de tenir en compte també la gestió forestal del perímetre exterior del Parc. Hi ha una continuïtat de massa forestal que connecta directament amb el Parc que no està prou ben gestionada des de fa anys i que té una càrrega de combustible molt important. Cal gestionar-la també i incloure-la en la estratègia global de prevenció per tal que en cas d'incendi no pugui afectar al Parc o bé sigui més fàcil de combatre el foc. Per facilitar-ho, una possible actuació seria establir una zona perifèrica de protecció.

Aportacions Referenciades	
Sessió Junta Rectora:	S1.31 Necessitat d'una planificació unificada de la prevenció d'incendis
Sessió Comitè Científic	S4.21 Importància de la previsió en la prevenció del risc d'incendis
Aportacions individuals a la Gestió forestal del perímetre exterior del parc plataforma digital del procés	

Necessitat de millora de les eines i sistemes d'informació en relació a la prevenció i risc d'incendis.

El Vulnemap, tot i ser una bona eina, no és suficient per identificar efectes i vulnerabilitats a més llarg termini. El Vulnemap és una eina important per conèixer quina és la vulnerabilitat dels boscos de Catalunya davant dels impactes del canvi climàtic sobre el territori i com a cartografia fa una bona anàlisi de la susceptibilitat dels boscos a la sequera. Funciona molt bé per a aquelles espècies amb una resposta ràpida a la sequera com les alzines o els faigs però, en canvi, ofereix poca informació sobre aquelles espècies que mostren els efectes de la

sequera a més llarg termini, com els pins i les coníferes, i és en aquest àmbit en el que caldria millorar la informació disponible.

Aportacions Referenciades

Sessió Comitè Científic	S4.22 El Vulnemap, tot i ser una bona eina, no és suficient per identificar efectes i vulnerabilitats a més llarg termini
-------------------------	---

4. Enquesta ciutadana

A continuació es presenten les dades obtingudes en l'enquesta ciutadania realitzada a través de la plataforma digital Participa311, i que en aquesta fase de diagnosi han respost 87 persones. Els resultats obtinguts es presenten de manera separada per a cadascun dels tres grans blocs d'anàlisi.

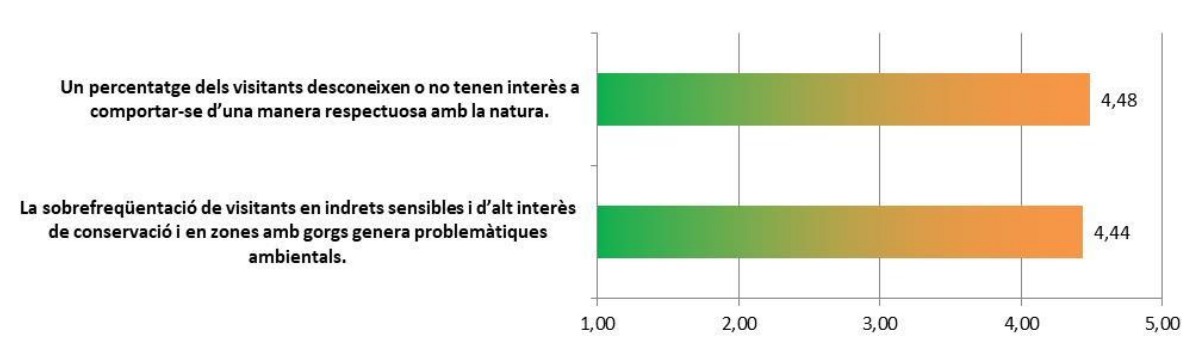
L'enquesta consistia a demandar el grau de preocupació sobre diferents problemàtiques identificades en la prediagnosi tècnica, i calia expressar aquesta preocupació en una escala entre 1 (no preocupa gens) i 5 (preocupa molt), sent el valor 3 el punt mig.

4.1 Ús públic

Hiperfreqüentació

La primera pregunta en relació a l'ús públic se centrava a conèixer el grau de preocupació en relació a les problemàtiques vinculades a la hiperfreqüentació. En aquest cas, **les 2 problemàtiques plantejades generen un alt nivell de preocupació, pràcticament idèntic**, que se situa per sobre de 4,40 en una escala on el màxim és 5. El fet que *un percentatge dels visitants desconeixen o no tenen interès a comportar-se d'una manera respectuosa amb la natura* presenta un grau de preocupació de 4,48, mentre que *la sobrefreqüentació de visitants en indrets sensibles i d'alt interès de conservació i en zones amb gorgs genera problemàtiques ambientals* presenta un grau de preocupació molt similar: 4,44.

Gràfic 1. Hiperfreqüentació
Grau de preocupació amb les següents problemàtiques, entre 1 (no em preocupa gens) i 5 (em preocupa molt):

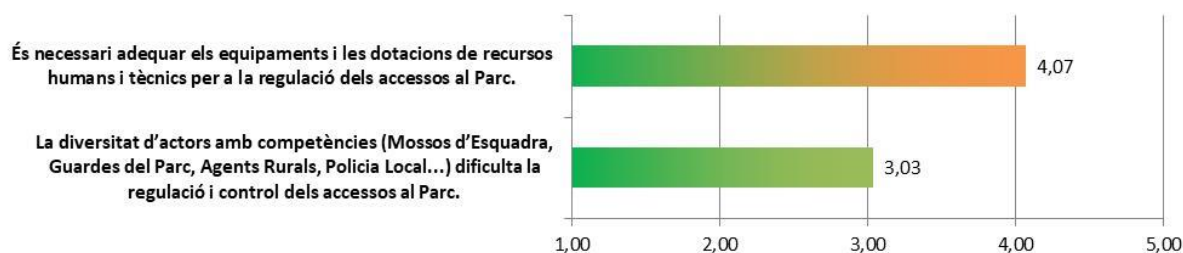


Elaboració pròpia a partir de les dades extretes de les enquestes contestades a la plataforma Participa311

Xarxa viària i accessos

Pel que fa a la xarxa viària i accessos, **les dues problemàtiques plantejades presenten un grau de preocupació força diferent**. Així, mentre la necessitat d'*adequar els equipaments i les dotacions de recursos humans i tècnics per a la regulació dels accessos al Parc* presenta un grau de preocupació alt (4,07), el fet que *la diversitat d'actors amb competències (Mossos d'Esquadra, Guardes del Parc, Agents Rurals, Policia Local...)* dificulta la regulació i control dels accessos al Parc genera un nivell de preocupació mitjà (3,03).

Gràfic 2. Xarxa viària i Accessos
Grau de preocupació amb les següents problemàtiques, entre 1 (no em preocupa gens) i 5 (em preocupa molt).



Elaboració pròpia a partir de les dades extretes de les enquestes contestades a la plataforma Participa311

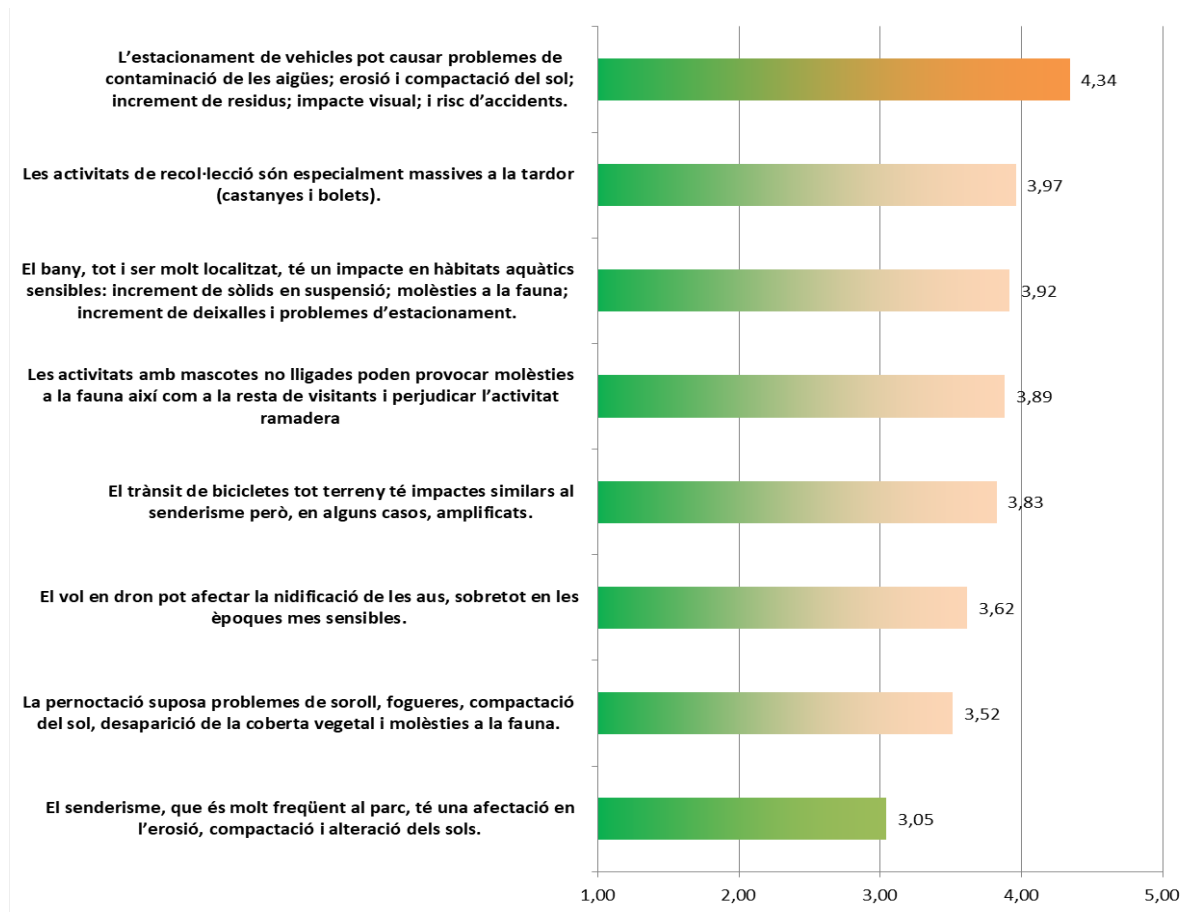
Activitats en el medi natural

Les problemàtiques vinculades a les activitats que es desenvolupen en el medi natural presenten un grau de preocupació força divers. **El tema que més preocupa és clarament l'estacionament de vehicles i els problemes que pot provocar**, que obté un grau de preocupació de 4,34 sobre 5. **Altres problemàtiques que preocupen força**, amb un grau molt proper al 4 són: **Les activitats de recol·lecció són especialment massives a la tardor** (3,97); **el bany, que tot i ser molt localitzat, té diferents impactes** (3,92); **les activitats amb mascotes no lligades que poden provocar molèsties diverses i perjudicar l'activitat ramadera** (3,89); i **el trànsit de bicicletes tot terreny, que té impactes similars al senderisme però, en alguns casos, amplificats** (3,83).

Les altres 2 problemàtiques (el vol en dron i la pernoctació) se situen en un nivell de preocupació lleugerament inferior i, finalment, l'activitat que menys preocupació genera és **el senderisme, que és molt freqüent al parc, té una afectació en l'erosió, compactació i alteració dels sols**, que se situa en un 3,05.

Gràfic 3. Activitats en el medi natural

Grau de preocupació amb les següents problemàtiques, entre 1 (no em preocupa gens) i 5 (em preocupa molt).



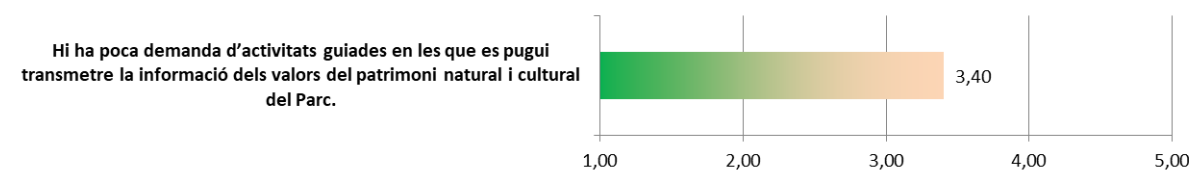
Elaboració pròpia a partir de les dades extretes de les enquestes contestades a la plataforma Participa311

Educació ambiental

La problemàtica identificada en relació a l'educació ambiental, que és la *poca demanda d'activitats guiades en les que es pugui transmetre la informació dels valors del patrimoni natural i cultural del Parc*, genera un grau de preocupació mitjà (3,40).

Gràfic 4. Educació ambiental

Grau de preocupació amb la següent problemàtica, entre 1 (no em preocupa gens) i 5 (em preocupa molt).



Elaboració pròpia a partir de les dades extretes de les enquestes contestades a la plataforma Participa311

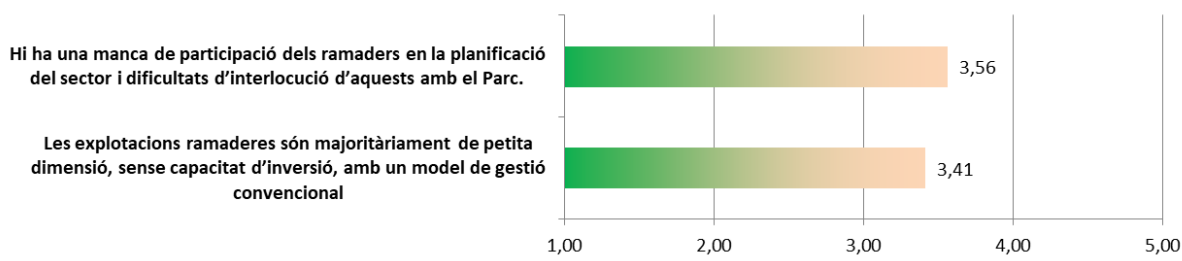
4.2 Context socioeconòmic

Sector ramader

Les dues problemàtiques destacades en relació al sector ramader tenen un nivell de preocupació mitjà. Així, la manca de participació dels ramaders en la planificació del sector i les dificultats d'interlocució d'aquests amb el Parc obté un grau de preocupació de 3,56, mentre que el fet que les explotacions ramaderes són majoritàriament de petita dimensió, sense capacitat d'inversió i amb un model de gestió convencional obté un 3,41.

Gràfic 5. Sector ramader

Grau de preocupació amb les següents problemàtiques, entre 1 (no em preocupa gens) i 5 (em preocupa molt).



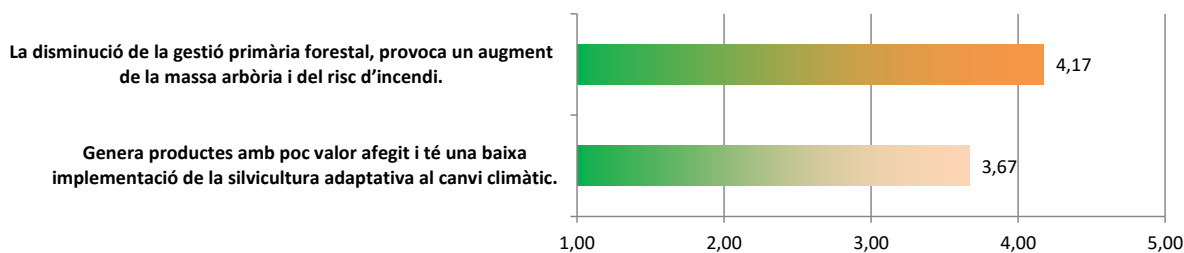
Elaboració pròpia a partir de les dades extretes de les enquestes contestades a la plataforma Participa311

Sector forestal

Pel que fa al sector forestal, les dues problemàtiques detectades generen un grau de preocupació força diferent. El que més preocupa és que la disminució de la gestió primària forestal, provoca un augment de la massa arbòria i del risc d'incendi, amb un grau de preocupació força alt (4,17). En canvi, el fet que el sector genera productes amb poc valor afegit i té una baixa implementació de la silvicultura adaptativa al canvi climàtic presenta un grau de preocupació força menor (3,67).

Gràfic 6. Sector forestal

Grau de preocupació amb les següents problemàtiques, entre 1 (no em preocupa gens) i 5 (em preocupa molt).



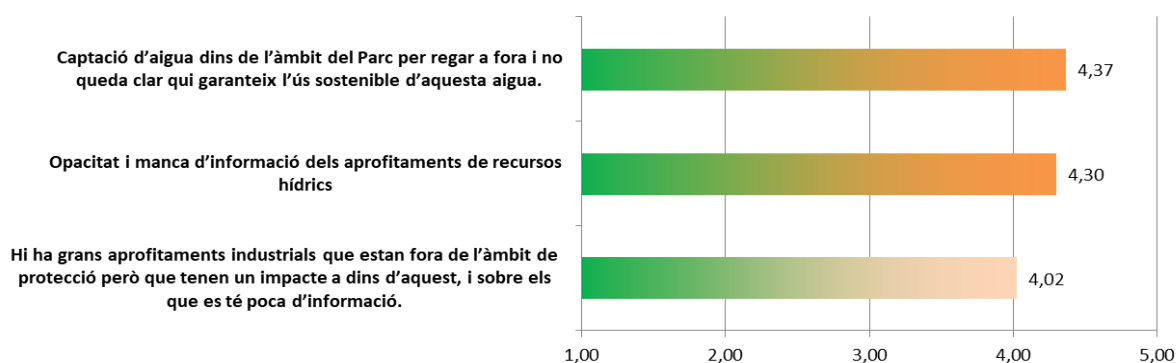
Elaboració pròpia a partir de les dades extretes de les enquestes contestades a la plataforma Participa311

Sector industrial

Les tres problemàtiques relacionades amb el sector industrial tenen un alt nivell de preocupació, per sobre de 4. Les que més preocupen són la *captació d'aigua dins de l'àmbit del Parc per regar a fora i que no queda clar qui garanteix l'ús sostenible d'aquesta aigua* amb un 4,37 i la *opacitat i manca d'informació dels aprofitaments de recursos hídrics* que obté un 4,30. Per la seva banda, el fet que *hi ha grans aprofitaments industrials que estan fora de l'àmbit de protecció però que tenen un impacte a dins d'aquest, i sobre els que es té poca d'informació* genera un grau de preocupació de 4,02.

Gràfic 7. Sector industrial

Grau de preocupació amb les següents problemàtiques, entre 1 (no em preocupa gens) i 5 (em preocupa molt).



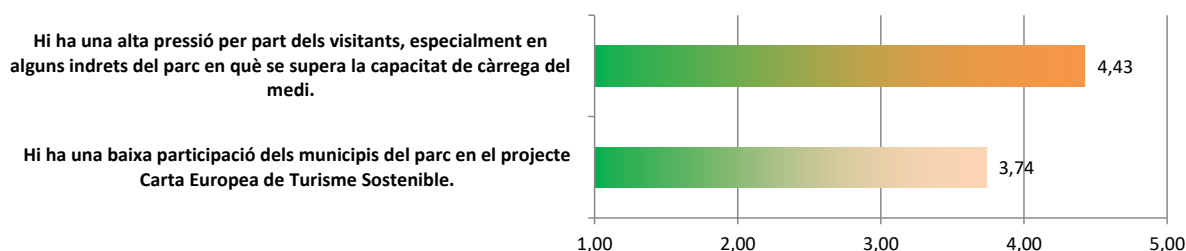
Elaboració pròpia a partir de les dades extretes de les enquestes contestades a la plataforma Participa311

Sector turístic

Les problemàtiques vinculades al turisme també generen nivells de preocupació força diferents. Així, mentre l'*alta pressió per part dels visitants, especialment en alguns indrets del parc, que supera la capacitat de càrrega del medi* genera un nivell de preocupació molt alt (4,43), el que fet que *hi ha una baixa participació dels municipis del parc en el projecte Carta Europea de Turisme Sostenible* obté un nivell de preocupació força inferior (3,74).

Gràfic 8. Sector turístic

Grau de preocupació amb les següents problemàtiques, entre 1 (no em preocupa gens) i 5 (em preocupa molt).



Elaboració pròpia a partir de les dades extretes de les enquestes contestades a la plataforma Participa311

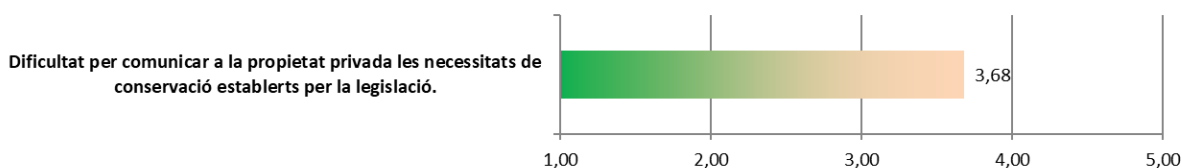
4.3 Conservació

Conservació

En relació a la conservació, la *dificultat per comunicar a la propietat privada les necessitats de conservació establertes per la legislació*, presenta un nivell de preocupació de 3,68.

Gràfic 9. Conservació

Grau de preocupació amb les següents problemàtiques, entre 1 (no em preocupa gens) i 5 (em preocupa molt).



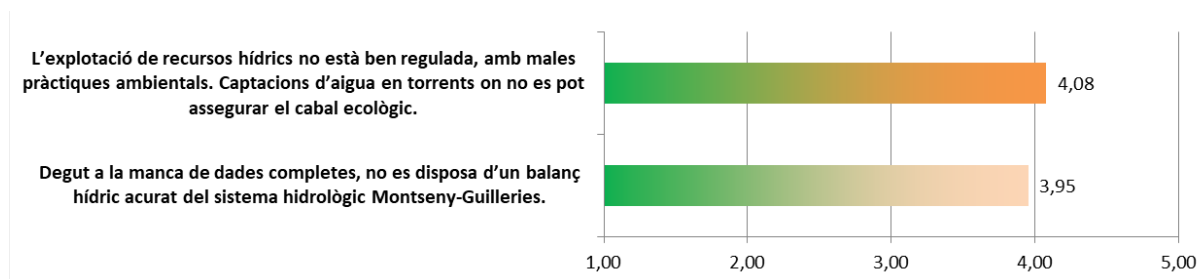
Elaboració pròpia a partir de les dades extretes de les enquestes contestades a la plataforma Participa311

Xarxa hidrogràfica

Les dues problemàtiques destacades en relació a la xarxa hidrogràfica presenten un alt nivell de preocupació: El fet que *l'explotació de recursos hídrics no està ben regulada, amb males pràctiques ambientals i que hi ha captacions d'aigua en torrents on no es pot assegurar el cabal ecològic* obté un 4,08, mentre que el fet que *degut a la manca de dades completes, no es disposa d'un balanç hídric acurat del sistema hidrològic Montseny-Guillerics* obté un 3,95.

Gràfic 10. Xarxa hidrogràfica

Grau de preocupació amb les següents problemàtiques, entre 1 (no em preocupa gens) i 5 (em preocupa molt).

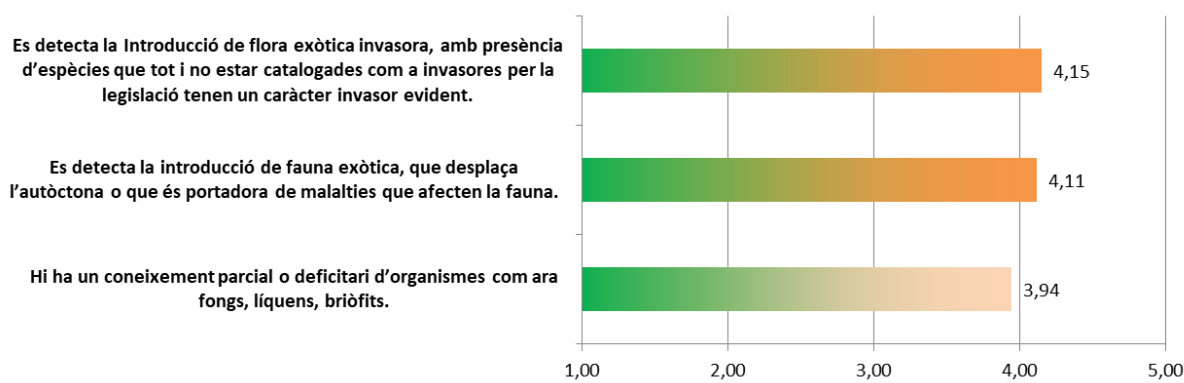


Elaboració pròpia a partir de les dades extretes de les enquestes contestades a la plataforma Participa311

Fauna, flora i vegetació

Pel que fa a la fauna, flora i vegetació, les 3 problemàtiques identificades també generen un alt nivell de preocupació, en tots els casos al voltant del 4 sobre 5. En aquest cas n'hi ha dues que se situen per damunt del 4: *Es detecta la introducció de flora exòtica invasora, amb presència d'espècies que tot i no estar catalogades com a invasores per la legislació tenen un caràcter invasor evident* (4,15) i *Es detecta la introducció de fauna exòtica, que desplaça l'autòctona o que és portadora de malalties que afecten la fauna* (4,11); i una que se situa per sota: *Hi ha un coneixement parcial o deficitari d'organismes com ara fongs, líquens, briòfits* (3,94).

Gràfic 11. Fauna, flora i vegetació
Grau de preocupació amb les següents problemàtiques, entre 1 (no em preocupa gens) i 5 (em preocupa molt).



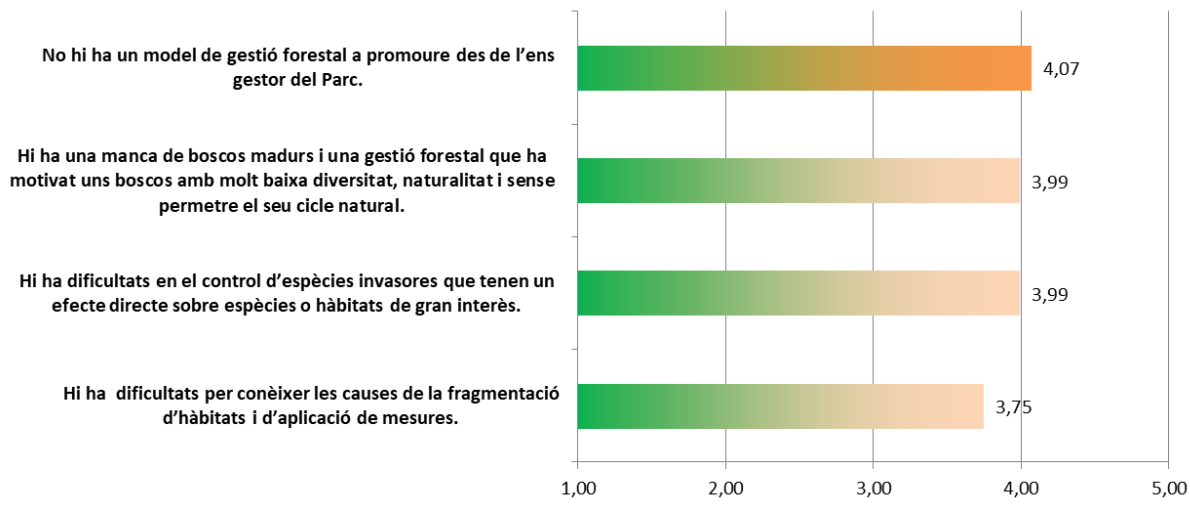
Elaboració pròpia a partir de les dades extretes de les enquestes contestades a la plataforma Participa311

Hàbitats

En relació a les problemàtiques vinculades als hàbitats, tres se situen en un nivell de preocupació alt, mentre una se situa en un nivell una mica inferior. El que més preocupa és que *no hi ha un model de gestió forestal a promoure des de l'ens gestor del Parc* (4,07). En un segon nivell de preocupació se situen el fet que *hi ha una manca de boscos madurs i una gestió forestal que ha motivat uns boscos amb molt baixa diversitat, naturalitat i sense permetre el seu cicle natural* i *les dificultats en el control d'espècies invasores que tenen un efecte directe sobre espècies o hàbitats de gran interès*, totes dues amb una grau de preocupació de 3,99. Finalment, *les dificultats per conèixer les causes de la fragmentació d'hàbitats i d'aplicació de mesures* obté un grau de preocupació de 3,75.

Gràfic 12. Hàbitats

Grau de preocupació amb les següents problemàtiques, entre 1 (no em preocupa gens) i 5 (em preocupa molt).



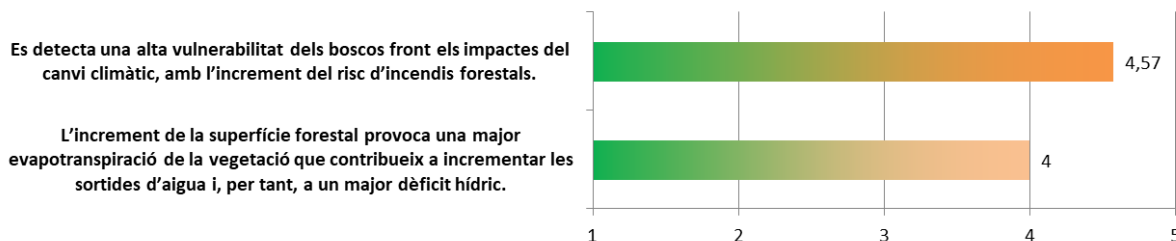
Elaboració pròpia a partir de les dades extretes de les enquestes contestades a la plataforma Participa311

Canvi climàtic

Pel que fa al canvi climàtic, **l'alta vulnerabilitat dels boscos front els impactes del canvi climàtic, amb l'increment del risc d'incendis forestals genera un grau de preocupació molt alt (4,57)**, mentre que el fet que **l'increment de la superfície forestal provoca una major evapotranspiració de la vegetació que contribueix a incrementar les sortides d'aigua i, per tant, a un major dèficit hídric**, també genera un nivell de preocupació alt (4,00), tot i que menys important.

Gràfic 13. Canvi climàtic

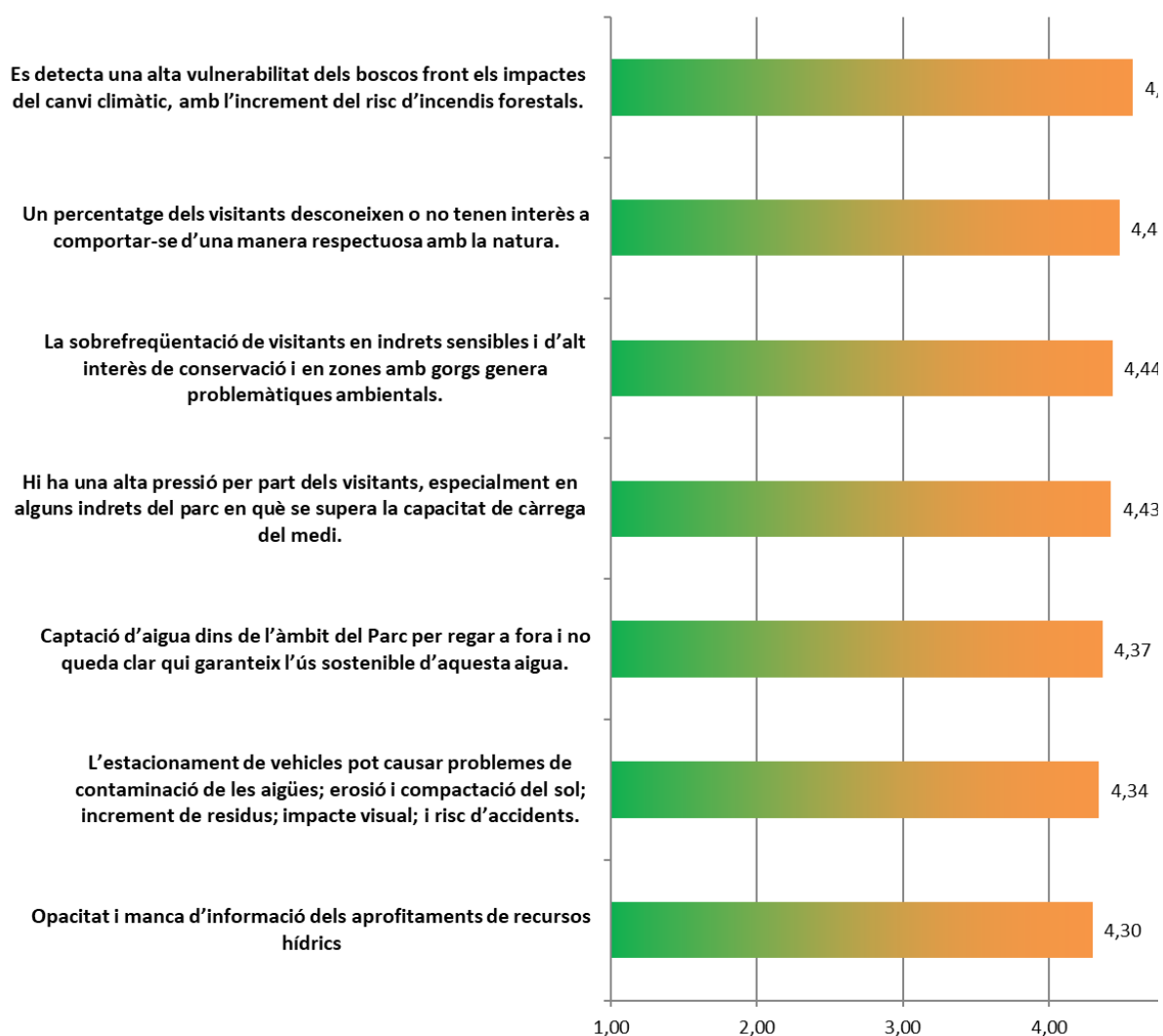
Grau de preocupació amb les següents problemàtiques, entre 1 (no em preocupa gens) i 5 (em preocupa molt).



Elaboració pròpia a partir de les dades extretes de les enquestes contestades a la plataforma Participa311

Con a resum, a continuació es presenten aquelles problemàtiques que més preocupen a les persones enquestades, totes elles amb un grau de preocupació igual o superior al 4,3, en una escala entre 1 (mínima preocupació) i 5 (màxima preocupació). Aquestes preocupacions se centren en problemàtiques derivades de la pressió dels visitants; problemàtiques vinculades amb la gestió de l'aigua; i la problemàtica que suposa la vulnerabilitat dels boscos davant del canvi climàtic.

Gràfic 14. Resum de les problemàtiques que més preocupen
 Grau de preocupació amb les següents problemàtiques, entre 1 (no em preocupa gens) i 5 (em preocupa molt).



Elaboració pròpia a partir de les dades extretes de les enquestes contestades a la plataforma Participa311