

ACTA

REUNIÓ DE LA COMISSIÓ CONSULTIVA DEL PARC DEL MONTNEGRE I EL CORREDOR

Data: **Dijous, 25 d'abril de 2024**
Hora: **17:00**
Lloc: Reunió presencial a l'Antic Hospital de Pobres de Tordera

Presidenta de la Comissió Consultiva: **Sra. Joana Barber Rosado,**
Cap del Servei de Gestió de Parcs Naturals

Secretària: **Sra. Mireia Vila Escalé,**
Directora del Parc del Montnegre i el Corredor

Assistents : *vegi's annex*

Ordre del dia

1. Aprovació de l'acta de la reunió anterior
2. Presentació i validació dels resultats de l'estudi de vulnerabilitat davant el canvi climàtic per part de l'Institut Cerdà
3. Informe de gestió. Principals activitats realitzades (novembre 23 – abril 24)
4. Programa d'Activitats 2024
5. Elecció d'un representant de la Comissió Consultiva per al Consell Coordinador del Parc
6. Torn de paraules

Desenvolupament de la sessió

La Sra. Joana Barber dona la benvinguda als assistents.

Dit això, la Sra. Mireia Vila dona pas al primer punt de l'ordre del dia, en el qual s'acorda aprovar l'acta de la reunió anterior, celebrada a Llinars del Vallès. Explica que les actes un cop aprovades ara es signaran i es penjaran a la web pública [Participa 311](#), i recalca que en la mateixa pàgina s'hi poden consultar totes les actes anteriors d'aquesta Comissió consultiva i també del Consell coordinador.

El 2n punt de l'ordre del dia de la convocatòria era la **Presentació i validació dels resultats de l'estudi de vulnerabilitat davant el canvi climàtic per part de l'Institut Cerdà (Life eCOadapt50)**. Tanmateix la Sra. Vila diu que no serà així, sinó que s'explica que es farà una **enquesta sobre la percepció dels perills i riscos climàtics del Parc del Montnegre i el Corredor** dels participants de la consultiva.

Aquesta activitat la condueix la Sra. Raquel Saumell, la qual diu:

*“El projecte Life eCOadapt50 [“LIFE eCOadapt50 co-creation of strategic action for climate change adaptation of territories and local economies (LIFE21-IPC-ES-LIFE eCOadapt50)”] té com a objectiu cocrear acció estratègia per a l'adaptació del canvi climàtic a 19 àrees de Catalunya. Per tal de poder-ho fer, la **Fundació Institut Cerdà** estem elaborant una diagnosi de la vulnerabilitat dels territoris i els sectors, coordinant-se amb l'Oficina Catalana de Canvi Climàtic i els 24 socis públics i privats que formen part del projecte, entre els quals hi ha el **Parc del Montnegre i el Corredor**.*

Des de l'Institut Cerdà es pretén avaluar els impactes, les vulnerabilitats i els riscos climàtics de la zona que treballa el Parc del Montnegre i el Corredor, i construir amb les respostes dels actors, la recerca i anàlisi bibliogràfic, un marc conceptual amb els riscos més rellevants a tenir en compte. Per aquest motiu, durant la sessió d'avui es farà una dinàmica relacionada amb la identificació i prioritització dels riscos que es deriven de l'efecte del canvi climàtic.

*Com sabeu, una de les característiques del projecte és la **d'implicar els agents socioeconòmics i a la ciutadania en l'acció per l'adaptació al canvi climàtic** en la identificació dels reptes i la proposta de solucions, accions, per als reptes identificats. Per a les persones que no han pogut assistir i són treballadors/es del parc, s'ha facilitat una enquesta en línia, i els resultats s'inclouran en l'informe final amb les respostes recollides a través de la dinàmica presencial.*

La dinàmica disposa de quatre preguntes sobre quatre perills climàtics: augment de temperatura, canvis en els patrons de precipitació, combinació de l'augment de la temperatura i el canvi en el règim de precipitacions, i augment de la freqüència i intensitat de fenòmens meteorològics extrems. Aquest llistat de perills i riscos climàtics s'ha construït a partir de la bibliografia de l'Estratègia Catalana d'Adaptació al Canvi Climàtic 2013-2020 (ESCACC20), l'Estratègia de 2021-2030 (ESCACC30), i el Life Clinomics (2016-2019), i tenint en compte l'informe Escenaris Climàtics Regionalitzats a Catalunya (ESCAT-2020), projeccions estadístiques regionalitzades a 1 km de resolució espacial (1971-2050), del Servei Meteorològic de Catalunya, on s'identifiquen els impactes climàtics en els diferents territoris de Catalunya. El llistat de perills i riscos s'han dividit per lots, els quals corresponen a tres zones de Catalunya dividides per les seves característiques i determinades en el Life Clinomics. Aquests lots/zones corresponen a:

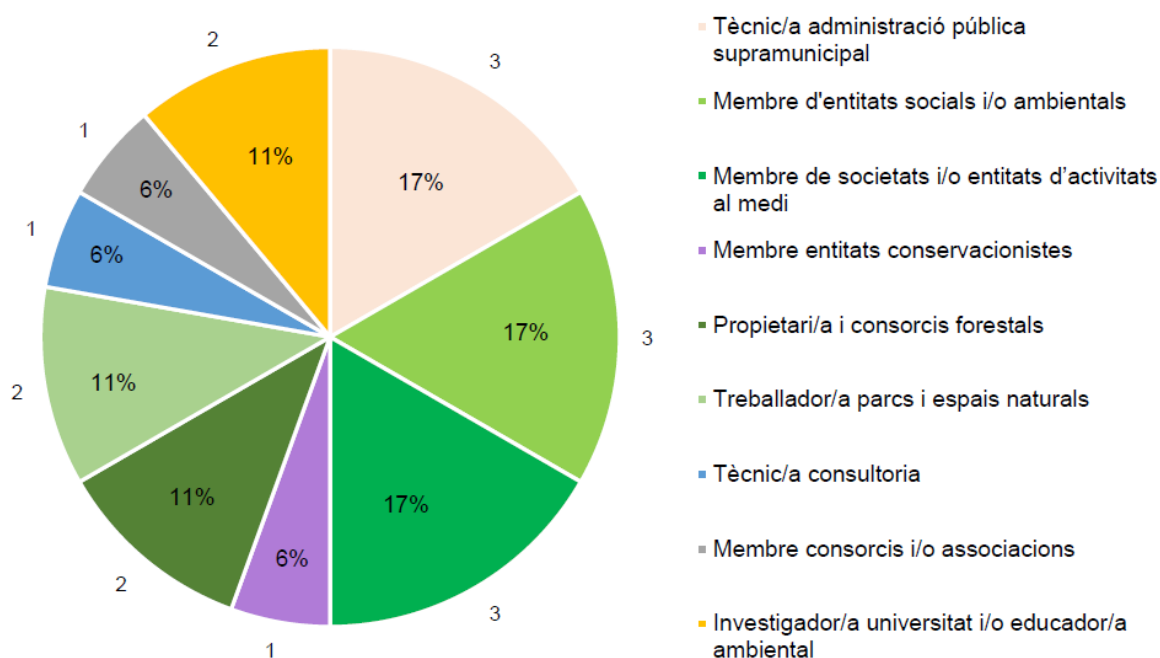
- Lot 1: Pirineus – zona de muntanya.
- Lot 2: Interior
- Lot 3: Litoral i prelitoral.

Atesa la modalitat presencial, es farà la dinàmica amb Mentimeter a través del telèfon mòbil i un QR; però també es disposen de còpies físiques per si no teniu a mà el mòbil.”

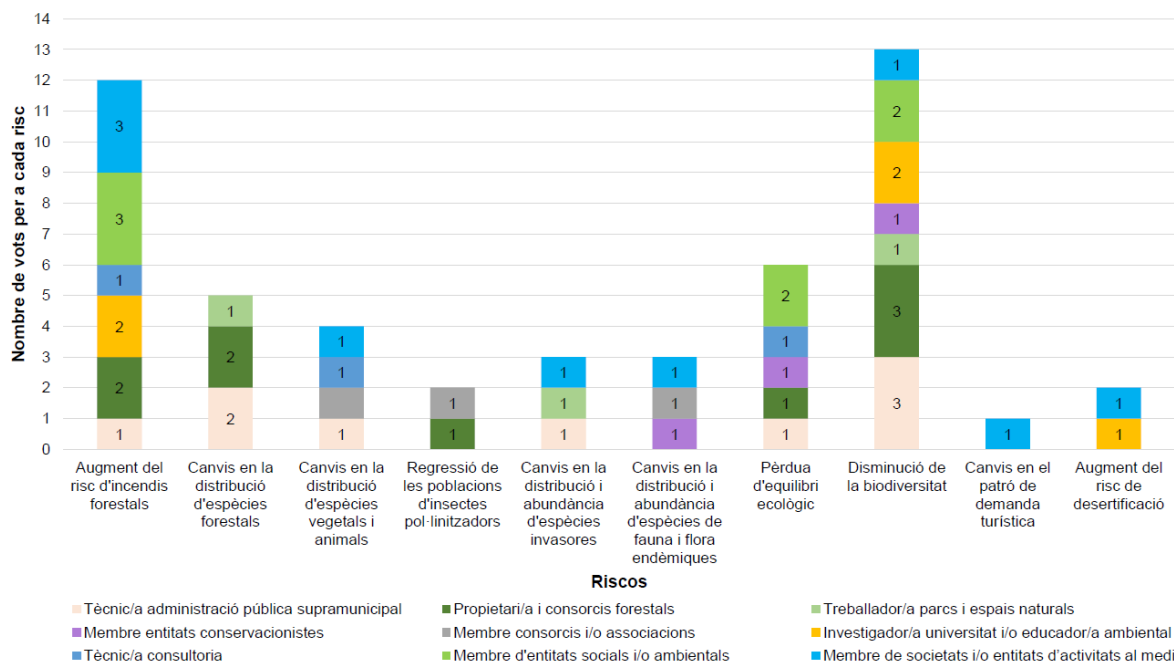
Les persones assistents van respondre les següents preguntes sobre l'avaluació dels riscos:

- Nom o raó social de l'empresa, organització o entitat a la qual representes
- A quin sector pertany?
- Quin és el teu perfil professional?
- Quins 3 riscos relacionats amb l'augment de la temperatura considereu més importants?
- Quins 3 riscos relacionats amb els canvis en els patrons de precipitació considereu més importants?
- Quins 3 riscos derivats de la combinació de l'augment de la temperatura i el canvi en el règim de precipitacions considereu més importants?
- Quins 3 riscos derivats de l'augment de la freqüència i intensitat de fenòmens meteorològics extrems (tempestes, calamarsa, vent, temporals marítims etc.) considereu més importants?
- Trobeu a faltar algun risc relacionat amb el canvi climàtic?

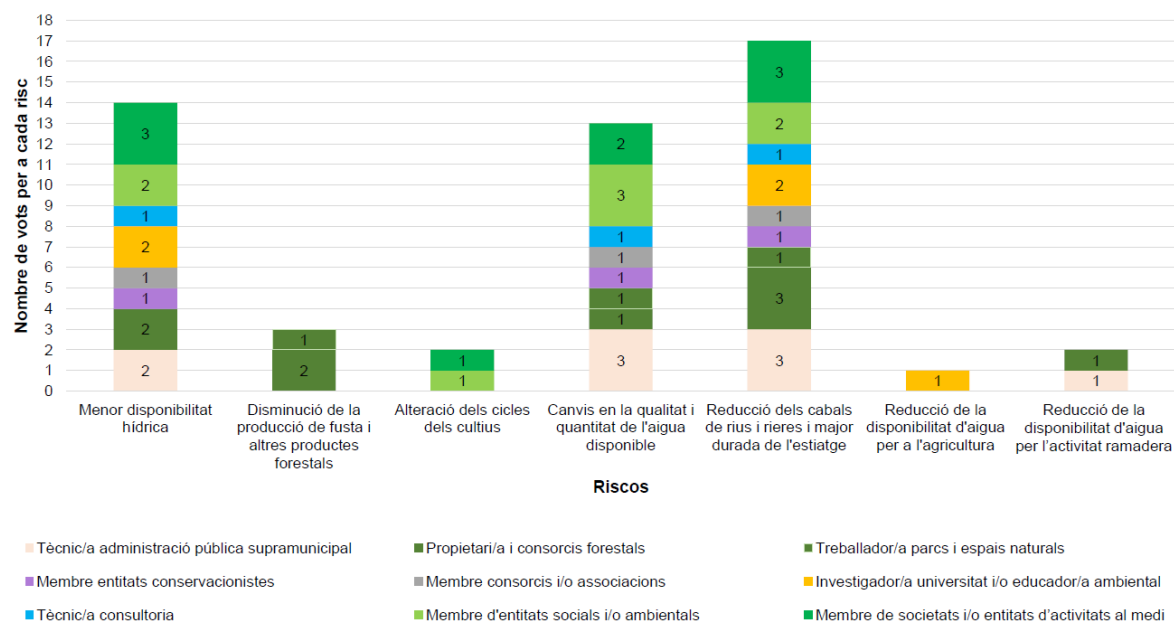
Els resultats més rellevants de l'enquesta de les 18 persones participants (l'efectuada *in situ* més les respostes a partir de l'enquesta en línia i la de paper) es mostren a continuació.



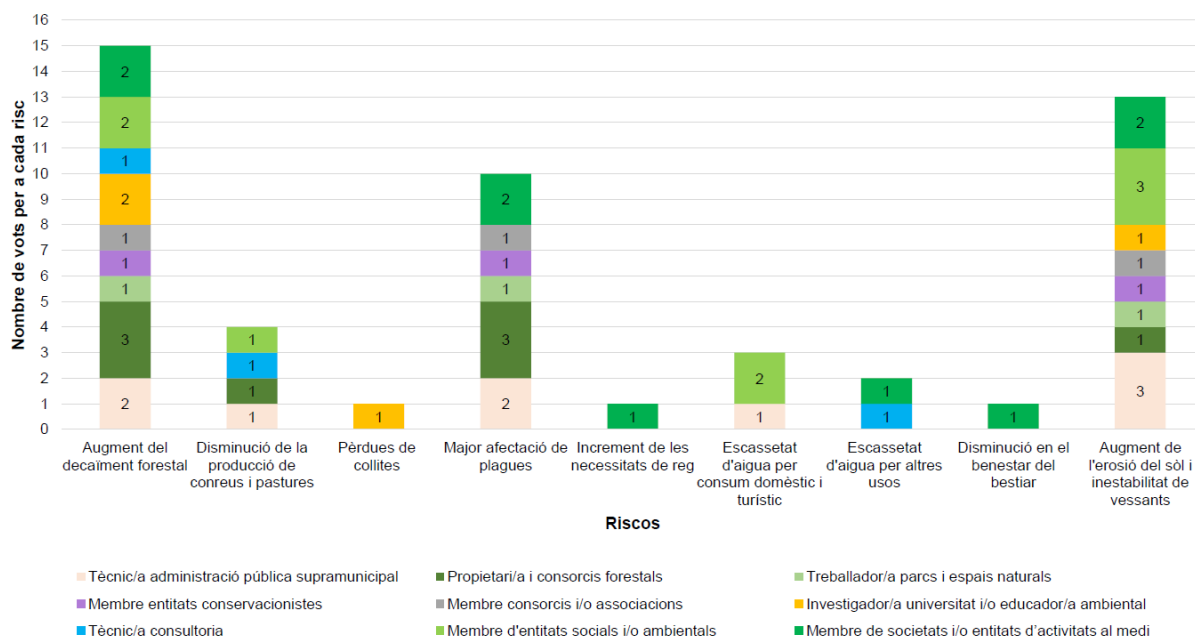
Gràfic. *Perfil professional de les persones enquestades.* Font: Institut Cerdà.



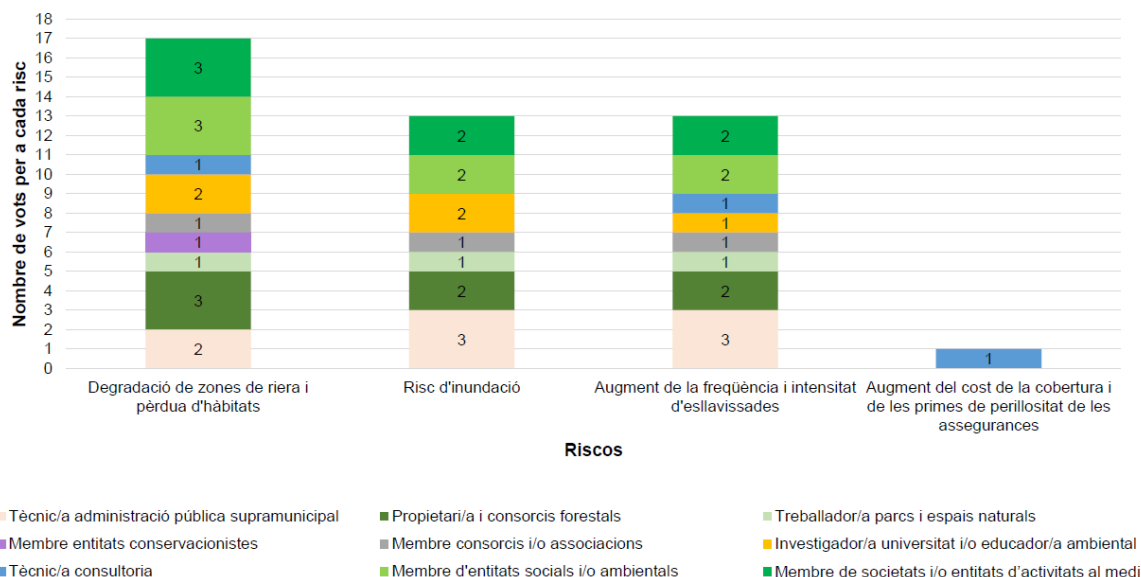
Gràfic. Riscos relacionats amb l'argument de la temperatura per perfil professional. Font: Institut Cerdà



Gràfic. Riscos relacionats amb els canvis en els patrons de precipitació per perfil professional. Font Institut Cerdà



Gràfic. Riscos derivats de la combinació de l'augment de la temperatura i el canvi en el règim de precipitacions Font: Institut Cerdà



Gràfic. Riscos derivats de l'augment de la freqüència i intensitat de fenòmens meteorològics extrems per perfil professional. Font: Institut Cerdà.

Sobre la pregunta d'altres riscos derivats de les conseqüències del canvi climàtic, es van enumerar els següents:

- Risc de pèrdua de producció ramadera i d'abandonament de les explotacions ramaderes
- Canvi del paisatge i depreciaió de l'espai natural
- La dificultat de manteniment de zones boscoses.

- El despoblament final de la gent que hi viu i en viu.

Finalment es mostra una taula resum dels riscos prioritaris més votats per cada perill climàtic (Font: Institut Cerdà.):

Perill climàtic	Riscos prioritaris		
Augment de la temperatura	Disminució de la biodiversitat	Augment del risc d'incendis forestals	Pèrdua d'equilibri ecològic
Canvis en els patrons de precipitació	Reducció dels cabals de rius i rieres i major durada de l'estiatge	Menor disponibilitat hídrica	Canvis en la qualitat i quantitat de l'aigua disponible
Combinació de l'augment de la temperatura i el canvi en el règim de precipitacions	Augment del decaïment forestal	Augment de l'erosió del sòl i inestabilitat de vessants	Major afectació de plagues
Augment de la freqüència i intensitat de fenòmens meteorològics extrems	Degradació de zones de riera i pèrdua d'hàbitats	Risc d'inundació, i augment de la freqüència i intensitat d'esllavissades	Augment del cost de la cobertura de les primes de perillositat de les assegurances

La Sra. Saumell explica que la **presentació i validació dels resultats de l'estudi de vulnerabilitat davant el canvi climàtic per part de l'Institut Cerdà (Life eCOadapt50)** estarà enllestida a finals del mes de juny 2024. Amb això dit, agraeix la participació i s'acomiaada.

El 3r punt de l'ordre del dia, **Informe de gestió. Principals activitats realitzades (novembre 23 – abril 24)**, el passa a explicar la Sra. Vila. Explica que ha fet una selecció dels temes de més interès de cadascun dels 4 apartats:

1. Conservació
2. Desenvolupament i territori
3. Ús públic i educació ambiental
4. Coordinació i governança.

Passant a l'apartat de **conservació**, explica que s'han treballat les dades dels pluviòmetres d'acumulació que recull la guarderia forestal des de fa 29 anys. Són 6 pluviòmetres distribuïts en el Corredor (2) i en el Montnegre (4), i que s'anota la pluja recollida mensualment. En el primer gràfic s'observa la pluja real de l'any 2023 i en blau la mitja dels 29 anys de recollida de dades (1995-2023). S'aprecia com la majoria de mesos la mitjana 2023 dels 6 pluviòmetres es troba força per sota de la mitjana mensual de tota la sèrie d'anys. El que té d'excepcional aquest 2023 és que és l'any amb menys pluviometria acumulada de tot l'històric de dades (381,3 mm). I que va ser el tercer any acumulat considerat com a sec, és a dir, per sota dels 600 mm acumulats al llarg de l'any.

Una de les conseqüències d'aquesta baixa precipitació és l'afectació que pot tenir sobre la vegetació. Quan parlem de decaïment estem parlant de pèrdua de vigor i possible mort dels arbres. A nivell de paisatge, en diversos punts del parc i de la serralada Litoral s'observen pins i alzines secs. Per quantificar-ho s'està encarregant des de la subsecció de Conservació del Servei de Gestió de Parcs Naturals un mapa de decaïment dels boscos de la XPN. El mètode ja es va testar al Parc Natural del Montseny i es basa en l'evolució de l'evapotranspiració mesurada per satèl·lit, és a dir, a partir de dades reals de l'estat hídric de la vegetació. I per extrapolar aquest estrès hídric amb l'impacte local real que es pot traduir amb defoliació, mortalitat, increment de plagues, caldrà calibrar-ho amb treball de camp.

L'any 2021 el CTFC se li va encarregar un estudi de vulnerabilitat a la sequera de la XPN que mostrava quina era la vulnerabilitat de la vegetació i la projectava fins l'any 2050. Aquests serien els resultats pel Parc del Montnegre i el Corredor, on es veu que no hi havia vulnerabilitat per estrès hídric molt alta, però sí alta i mitjana, amb algun lloc de baixa a la zona obaga del Montnegre. Possiblement aquests resultats poden empitjorar a causa de la sequera dels tres darrers anys en la diagnosi de la vulnerabilitat al canvi climàtic del Parc que presentarà en breu l'Institut Cerdà.

També relacionat amb l'aigua i la sequera, explicar les actuacions que es fan en relació als punts d'aigua. Si bé són punts artificials, són claus per la biodiversitat aquàtica del parc i més ara en aquesta panorama de sequera que hem tingut. Per una banda es fa el seguiment periòdic d'alguns punts d'aigua establerts, s'han fet alguns tancaments perimetrals i se'n preveuen més aquest 2024 (tant per evitar ofegaments de fauna com per evitar l'alliberament d'espècies invasores, principalment peixos i plantes aquàtiques), i també s'han instal·lat fites i plafons per explicar la biodiversitat associada a aquests punts d'aigua i els perjudicis de les espècies invasores. Enguany, el pla de treball del conveni que tenim amb l'associació Paisatges Vius vol posar més el focus en aquests aspectes.

I finalment explicar-los que s'ha iniciat l'encàrrec del catàleg del líquens del massís del Corredor que té per objectius detectar el màxim d'espècies de líquens, veure quin és el seu grau d'amenaça i fer recomanacions per a la seva gestió. Una peculiaritat és que la feina es pot anar seguint a partir d'aquest projecte de la plataforma iNaturalist específica dels líquens del Parc del Montnegre i el Corredor. I també permet de col·laborar-hi fent ciència ciutadana, ja que permet associar-hi fotografies i els responsables del projecte les poden identificar. Per contra, s'anuncia que l'estudi del vena-sec no es farà enguany, perquè tot i que es disposava dels recursos econòmics reservats, des del Consorci Forestal de Catalunya i del Centre Tecnològic i Forestal de Catalunya (CTFC) consideren que és un mal any per pelar el suro. Per tant s'endarrereix un any i potser es podrà incloure en el Pla de treball 2025 del conveni CTFC -DiBa.

Pel que fa a la campanya de prevenció d'incendis forestals, comentar-los que seguirem aplicant el protocol associat als nivells de 2 i superiors del Pla Alfa. Enguany el departament d'Interior ha afegit un nou nivell, el nivell 4, i per tant ara estem estudiant què determina per tal d'incorporar-lo al protocol específic del Parc en relació al Pla Alfa. Es recorda que en funció del nivell del Pla Alfa es posa un tipus de cartellera informativa i restrictiva d'accés al medi natural, sempre amb el vistiplau dels ajuntaments, ja sigui a través de les seves policies locals, protecció civil o altres càrrecs municipals. La Sra. Guitart demana quan s'adaptarà el protocol amb els canvis de nivell. La Sra. Vila li explica que ens hem de posar en contacte amb Agents Rurals per tal que ens concretin què implica cada nivell, i un cop entès s'adaptarà de seguida el protocol genèric de la XPN i després el del Parc del Montnegre i el Corredor per tenir-lo enllestit per aquesta campanya 2024. La Sra. Barber explica que pel fet que hi hagi més nivells, des de Diputació de Barcelona, no implica un relaxament de les mesures. Tenim el dubte sobre el tancament, i sembla que el nivell 4 limita moltes activitats. El Sr. Morales explica que amb nivell 2 l'any passat ja se'ls restringia la cacera. La Sra. Lacalle diu que per fer les franges l'any passat en el mes de juliol no es va restringir l'ús i representava un gran perill, perquè fins i tot van deixar la brancada. La Sra. Barber explica que amb un permís especial i amb mesures extraordinàries d'extinció és possible fer algunes activitats. La Sra. Navarro diu que quan ho promociona el propi ajuntament, no es demana cap permís; i assegura que ho van confirmar els informadors ambientals de Tordera.

També s'informa que com cada any estarà en funcionament el Pla d'informació i vigilància contra incendis forestals (PVI 2024) que porta a terme l'Oficina de prevenció d'incendis de la Diputació de Barcelona, i que comprendrà del 19 de juny a 2 de setembre de 12:30 a les 19:30 hores.

Finalment s'explica que enguany els bombers no utilitzaran l'heliport de Can Bosc de Dosrius perquè cal que el seu ús passi a restringit (ara legalitzat com a ús eventual) a criteri del Servei d'Aeroports i Transport Aeri del departament de Territori de la Generalitat de Catalunya. L'ús eventual només es contempla per 15 operacions al mes o bé 40 operacions a l'any, i durant la campanya d'estiu aquestes operacions es superen en escreix. Com que veuen que no hi ha prou temps per adaptar-se a aquest ús restringit, no s'hi instal·laran. Per contra, Bombers ens han informat que es comptarà amb l'heliport de Sant Feliu de Buixalleu que està a cinc minuts del Parc.

El Sr. Tusell demana si es trasllada el de Can Bosc a Sant Feliu de Buixalleu, i se li respon que sí. El Sr. Tusell insisteix que el parc de bombers de Sant Feliu de Buixalleu l'han tancat i suggereix que potser volien dir l'heliport de Maçanet. La Sr. Vila diu que ho contrastarà amb bombers. La Sra. Barber diu que seria preferible que s'estessin a Can Bosc encara que estiguessin menys actius. S'hi està d'acord. La Sra. Barber aclareix que des de Parcs es col·labora activament, però no es té la darrera paraula. El Sr. Morales considera que amb la situació actual de canvi climàtic no és adient estalviar o reubicar els recursos perquè incrementa el risc, i ofereix el recolzament de la Comissió per manifestar la necessitat de no disminuir els recursos de prevenció en el Parc. La Sra. Barber diu que es traslladarà a Bombers i al Consell Coordinador el proper 29/05/24. El Sr. Pavón, demana si als bombers els cal l'heliport i també el punt d'aigua, i s'explica que és de vigilància i a la vegada pot prendre aigua de les basses properes.

Passant al bloc de **desenvolupament socioeconòmic i de territori**, s'explica que se segueixen fent obres de manteniment i d'inversió en la xarxa viària bàsica. Es destaca que finalment s'ha executat la rehabilitació del pas d'aigua de Fuirosos a l'alçada del Forn del Vidre (Sant Celoni). L'arc havia col·lapsat i s'ha substituït tota l'estructura. Aquest tram és de la xarxa viària bàsica i no permetia el pas de vehicles d'emergència de cap altre tipus de més de 2 tones. També s'ha finalitzat l'obra de millora dels entorns del dolmen de Pedra Gentil. Ja havíem comentat en altres reunions que l'accés estava molt erosionat i els entorns també. S'ha fet un tram d'escales i també s'ha restaurat un tram de camí antic existent. També s'han reparat els murs del Santuari del Corredor on hi ha el punt d'Informació (Dosrius).

Pel que fa a millores en equipaments propis, explicar que a Can Pica (Tordera) s'ha condicionat l'edifici annex amb millors aïllaments i tractaments, tractament de les humitats per tal de poder fer un millor ús d'aquests espais del costat de l'hort. També s'ha executat la franja de protecció del voltant de la masia. I actualment s'està redactant un contracte obert per a fer millores a l'edifici principal de la masia per a temes d'eficiència i aïllament (l'execució serà a l'any 2025), així com un projecte de recollida i reutilització de pluvials (l'execució es preveu que sigui aquest 2024) donat que la masia només disposa d'aigua de mina.

A Can Bosc ja s'han adjudicat les obres per a la construcció d'un mòdul de serveis al volum de llevant de Can Bosc, del condicionament bàsic de l'edifici principal i de les instal·lacions generals del conjunt, i les millores d'accessibilitat a l'edifici. Finalment permetrà poder-ne fer ús obert al públic. Les obres s'iniciaran aquest 2024 i possiblement s'allargaran una part de l'any 2025. També està previst executar ben aviat els tancats de les basses i d'alguns prats més humits. I finalment un projecte de més envergadura, que és l'aportació d'aigua de xarxa des de la urbanització de can Massuet perquè també només disposa aigua de mina.

Pel que fa a l'Àrea d'Esplai del Solell del Corredor s'ha fet una petita reparació de la teulada de l'antic bar que feia perillar la seva estructura. S'està a punt d'adjudicar les obres per a modificar el circuit de l'aigua de mina i el sistema de cloració per tal d'adaptar-los a la nova normativa d'aigües que és molt exigent i fomenta el malbaratament de l'aigua clorada perquè només es pot emmagatzemar 48 h. I finalment també s'està estudiant l'aportació d'aigua de xarxa des de Can Bosc, en una segona fase que

ens permetria obrir l'equipament annex del Campament juvenil del Corredor ara tancat després que s'assequessin els dos pous que l'abasteixen.

La Sra. Rodríguez explica que de les 15 escoles que tenia el Montnegre ja només en queda una, l'escola d'Hortsavinyà, i no disposa de sortida d'incendis. Li crida l'atenció que la Diputació de Barcelona no hi faci res per millorar-la. La Sra. Barber explica que l'edifici és propietat de Diputació de Barcelona, però que les adequacions i normativa que s'hagi d'aplicar, les ha d'executar el departament d'Educació, perquè des de Diputació de Barcelona no es poden tenir escoles perquè no és la seva competència. La Sra. Barber aclareix que quan parlem de les escoles de l'Àrea d'Esplai, parlem d'escoles externes al parc que venen i fan educació ambiental en aquest equipament, però no és educació reglada.

Entrant ja a l'apartat d'ús públic i educació ambiental s'explica que s'han instal·lat dos eco-comptadors a la zona del Corredor, concretament a la zona de les Passadores i a la Creu de Rupit. No disposàvem de dades fines de freqüentació total del parc, i fins ara s'ha fet comptatge manual per part de guarderia forestal i dels equipaments, però són molt aproximades i parcials. Amb els eco-comptadors, a les zones on es posen, les dades podran ser més acurades. Estan soterrats i per a fer el comptatge detecten variacions de pressió i poden discriminar els dos sentits de pas i diferents tipus de vehicle segons el seu pes. El programa de tractament de dades associat permet fer moltes consultes. En el gràfic es mostra el pas enregistrat del mes de març 2024 on es veuen les diferències d'ús d'entre setmana i el cap de setmana. I en els requadres es fa la mitja de pas entre setmana i en cap de setmana. Aquest any 2024 està previst instal·lar-ne un altre a la zona del Montnegre, segurament a la zona de Sant Martí de Montnegre.

L'any 2024 està prevista la revisió i millora periòdica dels 25 itineraris senyalitzats del Parc. Durant el 2024 es farà la revisió i homologació de 3 itineraris (en conveni amb la FEEC):

- SL-C 73 Les alzines de Can Portell
- SL-C 80 El dolmen de Ca l'Arenes
- SL-C 103 Montnegre carener

I també tenim previst un treball intern per racionalitzar els itineraris existents pels recursos humans i materials que implica. Ens trobem que n'hi ha molts a fora de parc, que se'ns vandalitzen i també que es fan malbé de forma natural. Volem plantejar d'eliminar-ne alguns i altres substituir-los per QR, sobretot els que estan situats fora de Parc.

En el marc del Dia Europeu del Parcs 2024 i de la Setmana de la Natura, s'oferiran 6 activitats gratuïtes:

- Connectivitat ecològica. A càrrec de l'Associació Triops Divulgació (Mataró).
- Taller de construcció de caixes niu per conèixer les aus a l'Àrea d'Esplai del Corredor. A càrrec de DURBEC (Dosrius).
- Realització d'una ludoteca ambiental per a donar a conèixer la flora i la fauna del Parc del Montnegre i el Corredor. Centre d'informació d'Arenys de Munt.
- Sortida guiada a Llinars del Vallès: "Torrent Molinot, els tresors de les vernedes". A càrrec de l'Escola de Natura del Corredor.
- Espai de conversa al mig del bosc a Tordera: "Construcció de basses per afavorir la biodiversitat i millorar la gestió de l'aigua". A càrrec d'ORIGO NATURA.
- Conèixer i el ramat de Can Terrades i la feina del dia a dia d'un pastor d'oví i cabrum i dels serveis ecosistèmics que proporciona la ramaderia extensiva al Montnegre. A càrrec de Josep Maria Saurí.

Explicar que l'exposició itinerant del Parc passarà per a diferents espais de Fogars de la Selva, Llinars del Vallès i Tordera. Gràcies al projecte Parcs i Biblioteques Naturalment, l'exposició té més visibilitat. I pel que fa a aspectes més lúdics explicar que el Parcs en Concert associat al Programa Viu al Parc es celebrarà al Jardí Mediterrani de Can Boet de Mataró.

En el darrer apartat, el de coordinació i governança, es destaquen els controls periòdics de l'accés motoritzat que es fan conjuntament amb Mossos d'Esquadra (URMA) i guardes forestals del Parc. S'explica que en els 18 controls de l'any 2023 es van efectuar 49 sancions, principalment per infraccions per circulació fora de pista (28) i manca d'ITV en vigor (16).

També voldríem mostrar la temàtica de les incidències de qualitat i dels informes que fa la guarderia forestal del parc. L'any 2023 la guarderia forestal del parc va generar 239 incidències de qualitat i informes. L'ús públic i el seguiment forestal són els àmbits que en generen més, seguit del territori i la conservació. Aquests informes segueixen un circuit a dins del parc per resoldre-les. Moltes es traslladen a la colla de manteniment, altres als tècnics. Altres informes no tenen recorregut, per exemple després de cada activitat organitzada d'ús públic la guarderia fa un informe de com s'ha desenvolupat i si no té cap incidència, l'avaluació s'arxiva sense més.

El darrer tema d'aquest bloc fa referència a la Memòria de gestió del Parc i als Informes de gestió que s'elaboren per celebrar les Comissions consultives i dels Consells coordinadors. S'explica que la memòria de gestió de l'any 2022 ja es pot consultar [en línia](#) i que ja s'ha lliurat a Comunicació el contingut de la memòria del 2023 per a la seva edició. Per altra banda es mostra a on es poden consultar els [Informes de gestió](#), és a dir les presentacions en *power point* convertides a PDF que es mostren a les comissions consultives i als consells coordinadors (<https://www.diba.cat/web/espais-naturals/montnegre/memories>).

S'enceta un debat sobre la concreció d'aquestes memòries, i es posa l'exemple del Sr. Gutiérrez que en la darrera comissió trobava a faltar un pressupost d'execució més detallat. La Sra. Barber explica que a la propera Comissió consultiva de la tardor sí que es mirarà de preparar el nostre programa d'actuacions amb el pressupost que té associat. Recalca que una cosa és el pressupost que s'elabora al setembre de l'any anterior, i l'altre l'execució d'aquest pressupost, amb el benentès que el pressupost no és del Parc, sinó que són partides que venen de la Gerència de Serveis de Gestió d'Espais Naturals. I afegeix que treballant en el medi natural i fent gestió directa, sempre surten imprevistos que cal atendre.

La Sra. Comerma demana si encara es fan les memòries en paper o ja no. La Sra. Barber aclareix que fins l'any 2022 sí que s'han editat en paper. La complicació és la maquetació d'aquestes memòries per a poder imprimir-les. Per exemple el 2 d'abril del 2024 s'ha lliurat el contingut de la memòria del 2023 i per la seva edició ja no està a les nostres mans. Aquest decalatge ens fa replantejar per una banda la necessitat de tenir-les ben maquetades per a la seva impressió, i per l'altra l'agilitat de poder-les mostrar per exemple amb un editor més senzill com s'havia fet fa uns anys.

A continuació es mostren les diapositives on es llisten els temes recollits de la Comissió consultiva que es van informar al Consell coordinador passat (25/01/24):

Conservació:

- Interès en fer un **estudi del cabirol** similar al que es fa en el Programa de seguiment del senglar a causa de l'increment d'aquesta espècie al Parc. *S'explica que la XPN té un contracte amb Minuàrtia i que a mig contracte és complicat afegir-ho. També tenien el dubte si l'estructura de la població del cabirol és assimilable al senglar. El Sr Morales explica que el precinte com que es retira serà difícil de fer el comptatge i d'avaluar el número real de cabirols per a fer una estima acurada posterior.*

Territori:



- Es demana si l'import **màxim del 50%** que es finança amb les **subvencions** de la XPN es podria incrementar per a fer més atractives aquestes ajudes. *La Sra. Barber està treballant per a que aquest percentatge s'incrementi perquè des de diferents àmbits (tècnics, entitats i mon municipal) se'ns demana. Sembla que l'import màxim s'incrementarà per algunes línies com per exemple per les agrícoles i ramaderes de cara a l'any 2026. I possiblement la nova llei permetrà avançar un percentatge de la subvenció. Explica la Sra. Barber que és molt decebedor que hi ha una part de les persones que demanen subvencions que després no justifiquen les subvencions atorgades; sobretot perquè aquest fet perjudica a la totalitat dels que demanen subvencions a causa de que s'aplica un factor de correcció. S'està estudiant alguna penalització en quant a la puntuació posterior per obtenir subvencions. La Sra. Guitart demana si s'ampliaran els tipus d'accions. La Sra. Barber explica que algunes ja estan incloses en termes genèrics com ara en relació als estralls com la sequera, encara que no en parli directament. L'any 2025 també es farà una línia de subvenció d'associacions que treballen al parc i que tinguin un projecte relacionat i possiblement tindran un topall de 15.000 euros. Aquesta acció ja és operativa a la Diputació de Girona. Aclareix que les subvencions per les passejades guiades van amb les subvencions de sempre.*
- Necessitat de fer una **franja al voral de l'AP-7 de 25 m** (ara 1 m) per evitar que s'iniciï un incendi forestal a partir de vehicle avariats que s'incendiï. Es proposa de fer una sol·licitud formal al gestor de l'autopista. *La Sra. Vila explica que s'hi està treballant, però encara no s'ha enviat i s'explica que hi ha treball de camp fet de les zones més prioritàries on actuar que possiblement s'adjuntarà.*
- Es demana que es **regularitzi la urbanització il·legal actual** a través del procés d'actualització de la normativa dels aspectes urbanístics del PE actual. També es demana que s'informi d'aquests canvis als habitants del Parc. *La Sra. Rodríguez explica que per un carrer hi ha habitatges que es consideren a dins o fora de parc. La Sra. Barber explica que les noves propostes ja no s'accepta que entrin a dins. I que per les urbanitzacions que ja són dins dels parcs és la Generalitat de Catalunya qui ha d'aprovar els canvis urbanístics o desqualificacions de dins del parc.*

Ús públic i educació ambiental:

- Es demana que es replantegi la no aportació d'aigua potable amb camions cisterna per poder **re-obrir el campament juvenil el Solell del Corredor**. *Es comenta que s'està estudiant l'aportació d'aigua de xarxa.*

Governança

- S'ofereix que s'elegeixi el **representant de la Comissió Consultiva** pel Consell Coordinador. Ningú s'ofereix i s'acorda que per la proper CCA s'explicarà més detalladament el reglament que la regeix. *La Sra. Vila explica que l'any 2010 es va modificar el darrer reglament. Allà s'hi s'especificuen els diferents sectors que no són coincidents amb els especificats en la plataforma 311. Alguns sectors són clars i altres no tant i han d'estar contemplats en els estatuts de l'entitat. El reglament explica que s'haurà de designar un **representant de cada sector**, elegit per part dels representants de les entitats membres d'aquell sector, als efectes d'interlocució formal amb el Consell Coordinador i elevació de propostes a aquest Òrgan. Actualment no tenim els representants dels diferents sectors. Els participants d'aquesta Comissió Consultiva creuen que la nova classificació per sectors els representa més i s'acorda que s'elevi al Consell Coordinació per a la seva aprovació. La Sra. Barber explica que és millor fer una convocatòria extraordinària per fer la tria dels representants dels sectors. I caldrà que totes les entitats presentin els seus estatuts per la classificació més acurada de cada entitat a cada sector.*

- Es demana que es detalli l'**execució del pressupost anual** invertit en cada àmbit de gestió del Parc per ponderar com es distribueixen els recursos econòmics. *La Sra. Vila explica que és fa complicat destriar els recursos destinats al parc quan venen de partides per tota la Xarxa de Parcs Naturals. La Sra. Barber explica que s'intentarà concretar millor de cara a la tardor.*

El Sr. Duclau demana en quin punt es troba el projecte per construir uns accessos nous a l'AP-7 a l'alçada de Sant Celoni, perquè sap que des del Parc s'ha fet un informe negatiu. La Sra. Vila explica que des del Parc s'ha emès informe a nivell de consulta a petició del Ministeri. Afecta actualment a 2 hectàrees del Parc actual, però la zona on hi ha projectats aquests accessos està previst que entrin en l'ampliació del parc i coincideix amb una zona de pastures que són deficitàries a l'espai protegit, i també hi ha hàbitats d'interès. La Sra. Barber aclareix que més que desfavorable és informatiu pel fet que alerta d'aquesta situació i perquè en cap moment ens han presentat el projecte executiu per informar-lo, només la intenció; per tant, està en fase de consulta. I se'ls informa d'aquesta situació i que caldria reubicar-la. El Sr. Duclau demana que si se'ns fa retorn, que se'ls informi. La Sra. Vila creu que d'aquest informe concret no se'n farà retorn, en tot cas, si finalment es vol portar a terme aquesta obra, un dia ens arribarà el projecte ja definit per informar-lo. El Sr. Pavón explica que a la C-32 estan fent un procés similar d'ampliar el nombre de sortides -com Calella i Pineda de Mar- i comunicar l'autopista amb la N-II arran de l'eliminació dels peatges, de forma que s'està projectant de fer servir moltes de les valls per a fer aquesta connexió. La Sra. Barber, aclareix que si aquestes infraestructures queden fora de l'àmbit, però afecten d'alguna manera l'espai protegit, darrerament també ens demanen informe.

Els veïns de Tordera expliquen l'exemple d'una cursa de cotxes il·legal i el perill d'incendi i personal que va suposar pels veïns de les urbanitzacions per on va passar. La Sra. Vila explica que al Parc no va estar informat i que s'hagués denegat. La Sra. Barber explica que si passa per dins del Parc i no se'ns demana l'informe previ preceptiu es fa un informe de queixa i es comparteix amb l'ajuntament.

La Sra. Lacalle explica que no volen que a Sant Llop es repeteixin les actuacions de les franges tal com s'han executat, eliminant només els arbres grans, esquivant els arbres morts i fomentant l'erosió. Han parlat amb l'ajuntament, però no se senten escoltats. La Sra. Barber diu que es comunicarà al Consell coordinador aquest neguit sobre com s'han fet les feines.

El Sr. Morales demana en relació a la caça si els usuaris tenen accés als camins d'ús públic i de si els usuaris són conscients de la necessitat de no sortir-se'n i de si respecten la senyalització dels caçadors per evitar els accidents. Explica que s'estan fent aplicacions perquè els usuaris sàpiguen quan surten dels camins establerts. Demana si podem vetllar per aquesta seguretat. Fins i tot explica que els cal encadenar les senyals perquè no les enretirin. També veu que les bicicletes elèctriques s'encenen. La Sra. Vila explica que si són activitats organitzades és més senzill, i que a nivell general la circulació motoritzada la normativa és clara, però a nivell de ciclisme la normativa és poc clara. La Sra. Barber explica que es fan campanyes de civisme i també s'estableix relació amb les APC quan les activitats estan organitzades. La Generalitat de Catalunya està treballant amb una reglamentació de l'accés en el medi natural a partir d'una redacció de proposta d'ordenances que es va realitzar des de Diputació de Barcelona.

A l'apartat de vedes, el Sr Morales, explica que especifica que es posaran sancions si s'enretiren les senyals. I diu que les activitats esportives massives organitzades haurien de tenir assegurances de responsabilitat quan es mouen les cabanes, i explica que les imputacions es fan a l'APC, als ajuntaments i als gestors del territori. La Sra. Rodríguez demana si al revés els caçadors podrien informar d'on es caça als usuaris. El Sr. Morales explica que els caçadors tenen el compromís de comunicar les caceres abans, i alguns miren de fer-ho els divendres. I la propietat moltes vegades pateix la deixadesa de les persones que accedeixen al medi sense cap responsabilitat. La Sra. Vila explica que la Generalitat de Catalunya té el compromís de preparar una aplicació per visualitzar a on es faran les caceres. La Sra. Barber explica que quan es va a la muntanya amb tants usos diferents i tants

interessos, cal que tothom faci la seva part i actuï amb respecte. El Sr. Morales explica que des del Parc es creu que es fa tot el possible, i cal incidir amb qui no compleix la seva part.

I essent les 20:00 h i sense haver-hi més intervencions ni temes que tractar, la Sra. Barber agraeix l'assistència i dona per finalitzada la reunió de la Comissió Consultiva del Parc del Montnegre i el Corredor.

ANNEX: Relació d'assistents a la reunió

<i>Presidenta</i>	Sra. Joana Barber Rosado	Diputació de Barcelona
<i>Secretària</i>	Sra. Mireia Vila Escalé	Diputació de Barcelona

Representants de les entitats

Sra. Marta Comerma	Centre de Documentació de Mataró
Sr. Lídia Guitart	Associació de Propietaris del Montnegre i el Corredor
Sr. Josep M. Tusell	Consorci Forestal de Catalunya
Sr. David Pavón	Plataforma Salvem la Vall de la riera de Pineda
Sr. Andreu Duclau	Associació NatMont
Sra. Xènia Navarro	Associació parcel·listes Can Fogars
Sra. Mercè Rodríguez	Associació Arrels del Montnegre
Sra. Montserrat	Associació parcel·listes Can Fogars; Arrels
Sr. Carlos Solís	Associació parcel·listes Can Fogars
Sra. Aurèlia Lacalle	Associació de Veïns Sant Llop
Sr. Francesc Estorach	Federació Entitats Excursionistes de Catalunya
Sr. Joan Ferrer	Federació Entitats Excursionistes de Catalunya
Sr. Antonio Morales	Federació Catalana de Caça (Teral. Barcelona)

Altres assistents

Sra. Jordina Grau	Diputació de Barcelona
Sr. Pep Pannon	Diputació de Barcelona
Sra. Raquel Saumell	Institut Cerdà

Metadades del document

Núm. expedient	2024/0033478
Tipus documental	Acta
Títol	Acta de la reunió ordinària Comissió Consultiva 25/04/24 MCO

Signatures

Signatari		Acte	Data acte
Juana Rosalía Barber Rosado (TCAT)	Cap del Servei de Gestió dels Parcs Naturals	Signa	14/11/2024 14:06
Mireia Vila Escale (TCAT)	Directora Parc del Montnegre i el Corredor	Signa	14/11/2024 14:21

Validació Electrònica del document

Codi (CSV)	Adreça de validació	QR
f61161d89f8eb632c0bc	https://seuelectronica.diba.cat	